


Экземпляр №

Регистрационный номер объекта культурного наследия в едином государственном реестре объектов культурного наследия (памятников истории и культуры) народов Российской Федерации

## ПАСПОРТ ОБЪЕКТА КУЛЬТУРНОГО НАСЛЕДИЯ

Фотографическое изображение (общий вид) объекта культурного наследия



19.07.2019 г.

Дата съемки (число, месяц, год)

### I. Сведения о наименовании объекта культурного наследия

Главный дом усадьбы В.Н. Снежкова.

### II. Сведения о времени возникновения или дате создания объекта культурного наследия, датах основных изменений (перестроек) данного объекта и (или) датах, связанных с ним исторических событий

Нач. XX века

### III. Сведения о категории историко-культурного значения объекта культурного наследия

Федерального значения	Регионального значения	Местного (муниципального) значения
	+	

### IV. Сведения о виде объекта культурного наследия

Памятник	Ансамбль	Достопримечательное место
+		

### V. Номер и дата принятия органом государственной власти решения о включении объекта культурного наследия в единый государственный реестр объектов культурного наследия (памятников истории и культуры) народов Российской Федерации

Приказ управления по государственной охране объектов культурного наследия Тамбовской области от 27.04.2018 № 90 (с изменениями от 27.09.2018)

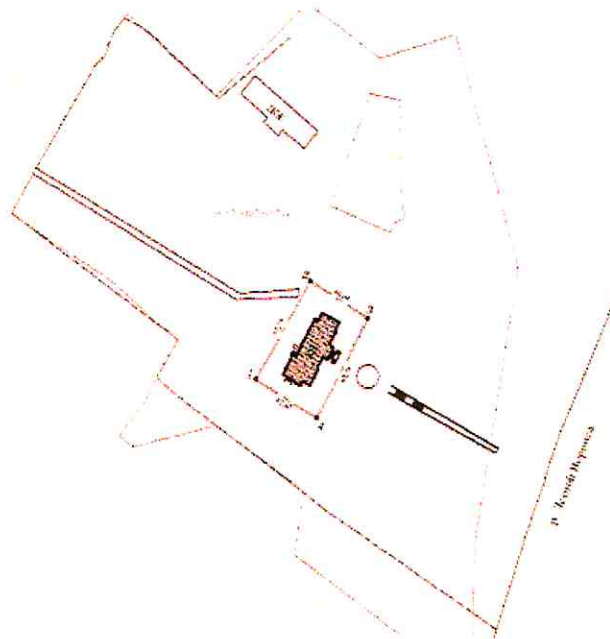
### VI. Сведения о местонахождении объекта культурного наследия (адрес объекта или, при его отсутствии, описание местоположения объекта)

Тамбовская область, Мичуринский район, п. Мичурина, ул. Горького, д. 5-а.




### VII. Сведения о границах территории объекта культурного наследия, включенного в единый государственный реестр объектов культурного наследия (памятников истории и культуры) народов Российской Федерации

Границы территории объекта культурного наследия утверждены приказом управления по государственной охране объектов культурного наследия Тамбовской области 27.04.2018 № 90

схема



Условные обозначения:

-  - объект культурного наследия регионального значения
-  - граница территории объекта культурного наследия
-  - граница земельного участка стоящего на кадастровом учете

№ поворотных точек	Координаты	
	X	Y
1	454882,86	1186603,09
2	454937,77	1186635,45
3	454917,44	1186669,94
4	454861,32	1186639,64

Площадь участка = 2628 кв.м.



### VIII. Описание предмета охраны

Предмет охраны утвержден приказом управления по государственной охране области от 01.10.2019 г. № 229.

Предметом охраны объекта культурного наследия регионального значения «Главный дом усадьбы В.Н. Снежкова», расположенного по адресу: Тамбовская обл., Тамбовская область, Мичуринский район, п. Мичурина, ул. Горького, д. 5-а являются:

объемно-пространственная композиция здания: одно и двухэтажное, сложной конфигурации в плане;

материал стен: керамический полнотелый кирпич;

композиция фасадов: фасады несимметричные, оконные проемы прямоугольной формы с полукруглым и лучковым завершениями;

декоративное оформление фасадов: наличники, пилястры, междуэтажный карниз, завершающий карниз с рядом дентикул, ризалиты, фронтоны, рустовка, пояски, архивольты, колонны, фактурная штукатурка, рамки, фриз с рядом зубцов, ниши, висячие пилястры, сандрики.

### IX. Сведения о наличии зон охраны данного объекта культурного наследия с указанием номера и даты принятия органом государственной власти акта об утверждении указанных зон, либо информация о расположении данного объекта культурного наследия в границах зон охраны иного объекта культурного наследия

На дату оформления паспорта границы зон охраны объекта культурного наследия, режимы использования земель и градостроительные регламенты в границах территорий данных зон не утверждены.

Всего в паспорте листов

4

### Уполномоченное должностное лицо органа охраны объектов культурного наследия

Начальник управления по государственной охране объектов культурного наследия Тамбовской области		Копылов В.И.
должность		инициалы, фамилия

16 . 10 . 2019 г.

Дата оформления паспорта  
(число, месяц, год)