

Регистрационный номер объекта культурного наследия в едином государственном реестре объектов культурного наследия (памятников истории и культуры) народов Российской Федерации

## ПАСПОРТ ОБЪЕКТА КУЛЬТУРНОГО НАСЛЕДИЯ

Фотографическое изображение (общий вид) объекта культурного наследия



29. 08. 2018 г.

Дата съемки (число, месяц, год)

### I. Сведения о наименовании объекта культурного наследия

«Главный дом усадьбы Ф. Н. Плевако»

II. Сведения о времени возникновения или дате создания объекта культурного наследия, датах основных изменений (перестроек) данного объекта и (или) датах, связанных с ним исторических событий

Конец XIX века

### III. Сведения о категории историко-культурного значения объекта культурного наследия

Федерального значения	Регионального значения	Местного (муниципального) значения
	+	

### IV. Сведения о виде объекта культурного наследия

Памятник	Ансамбль	Достопримечательное место
+		

### V. Номер и дата принятия органом государственной власти решения о включении объекта культурного наследия в единый государственный реестр объектов культурного наследия (памятников истории и культуры) народов Российской Федерации

Приказ управления по государственной охране объектов культурного наследия Тамбовской области от 27.04.2018 № 89.

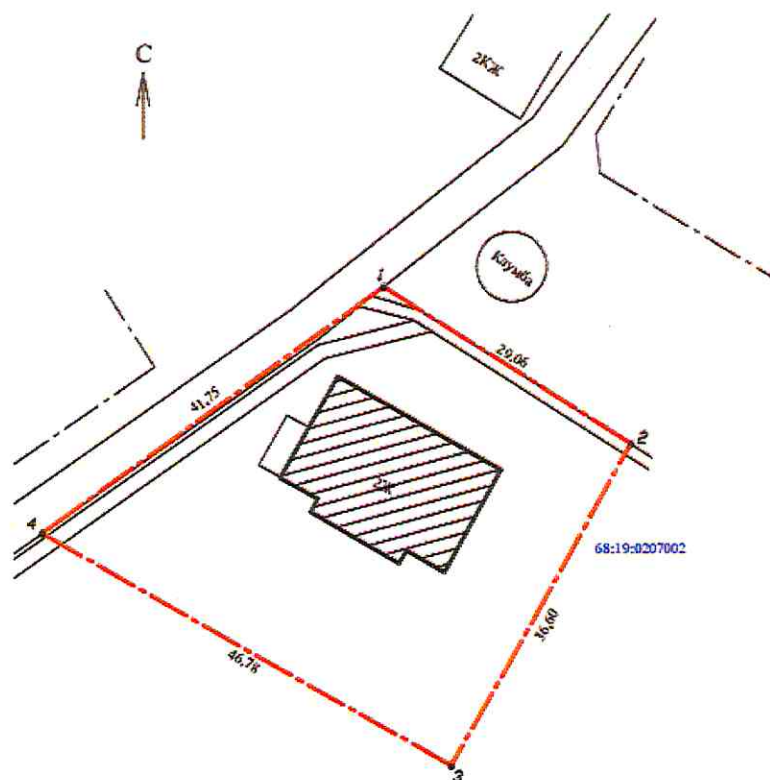
### VI. Сведения о местонахождении объекта культурного наследия (адрес объекта или, при его отсутствии, описание местоположения объекта)

Тамбовская область, Староюрьевский район, с. Вишневое, ул. Племзавод, 23.



### VII. Сведения о границах территории объекта культурного наследия, включенного в единый государственный реестр объектов культурного наследия (памятников истории и культуры) народов Российской Федерации

Границы территории объекта культурного наследия «Главный дом усадьбы Ф. Н. Плевако», утверждены приказом управления по государственной охране объектов культурного наследия Тамбовской области от 27.04.2018 № 89

(Схема)



Условные обозначения:

-  - объект культурного наследия
-  - граница территории объекта культурного наследия

Координаты поворотных точек границы объекта культурного наследия (даны в местной системе координат МСК - 68).

№ поворотных точек	Координаты	
	X	Y
1	485769,14	1196264,56
2	485753,58	1196289,11
3	485721,60	1196271,31
4	485744,76	1196230,67

Площадь участка = 1419 кв.м.

## VIII. Описание предмета охраны

Предмет охраны объекта культурного наследия «Главный дом усадьбы Ф. Н. Плевако», утвержден приказом управления по государственной охране объектов культурного наследия Тамбовской области от 07.11.2018 г. № 271.

Предметом охраны являются:

### **Место расположения объекта культурного наследия и архитектурно-градостроительная роль:**

Двухэтажный объем здания находится в Староюрьевском районе в с. Вишневое.

### **Объемно-пространственная и планировочная композиция здания:**

Прямоугольное в плане здание по первому этажу кирпичное, по второму деревянное.

Со стороны северо-западного фасада имеется пристройка, не имеющая историко-культурной ценности.

### **Плоскость северо-восточного фасада со всеми архитектурными элементами на ней расположенными:**

Оштукатуренная плоскость фасада представлена восемью осями окон по второму этажу. Над центральной частью в четыре оси располагается треугольный фронтон. Все проемы прямоугольные в наличниках с прямыми сандриками. Окна второго этажа украшены подоконными полочками на ножках.

Горизонтальное членение представлено межэтажной и венчающей тягами. Венчающий карниз дополнен кронштейнами, поставленными в одном ритме.

Углы объема закрепляют лопатки филенчатые по второму этажу.

### **Плоскость северо-западного фасада со всеми архитектурными элементами на них расположенными:**

Оштукатуренная плоскость фасада представлена пятью осями окон по второму этажу. Все проемы прямоугольные в наличниках с прямыми сандриками. Окна второго этажа украшены подоконными полочками на ножках.

Горизонтальное членение представлено межэтажной и венчающей тягами. Венчающий карниз дополнен кронштейнами, поставленными в одном ритме.

Углы объема закрепляют лопатки филенчатые по второму этажу.

Со стороны северо-западного фасада имеется пристройка, не имеющая историко-культурной ценности.

### **Место расположения объекта культурного наследия и архитектурно-градостроительная роль:**

Двухэтажный объем здания находится в Староюрьевском районе в с. Вишневое.

### **Объемно-пространственная и планировочная композиция здания:**

Прямоугольное в плане здание по первому этажу кирпичное, по второму деревянное.

Со стороны северо-западного фасада имеется пристройка, не имеющая историко-культурной ценности.

### **Плоскость северо-восточного фасада со всеми архитектурными элементами на ней расположенными:**

Оштукатуренная плоскость фасада представлена восемью осями окон по второму этажу. Над центральной частью в четыре оси располагается треугольный фронтон. Все проемы прямоугольные в наличниках с прямыми сандриками. Окна второго этажа украшены подоконными полочками на ножках.

Горизонтальное членение представлено межэтажной и венчающей тягами. Венчающий

карниз дополнен кронштейнами, поставленными в одном ритме.

Углы объема закрепляют лопатки филенчатые по второму этажу.

**Плоскость северо-западного фасада со всеми архитектурными элементами на них расположенными:**

Оштукатуренная плоскость фасада представлена пятью осями окон по второму этажу. Все проемы прямоугольные в наличниках с прямыми сандриками. Окна второго этажа украшены подоконными полочками на ножках.

Горизонтальное членение представлено межэтажной и венчающей тягами. Венчающий карниз дополнен кронштейнами, поставленными в одном ритме.

Углы объема закрепляют лопатки филенчатые по второму этажу.

Со стороны северо-западного фасада имеется пристройка, не имеющая историко-культурной ценности.

**IX. Сведения о наличии зон охраны данного объекта культурного наследия с указанием номера и даты принятия органом государственной власти акта об утверждении указанных зон, либо информация о расположении данного объекта культурного наследия в границах зон охраны иного объекта культурного наследия**

На дату оформления паспорта границы зон охраны объекта культурного наследия, режимы использования земель и градостроительные регламенты в границах территорий данных зон не утверждены.

Всего в паспорте листов

5

**Уполномоченное должностное лицо органа охраны объектов культурного наследия**

Начальник управления по государственной охране объектов культурного наследия Тамбовской области		Копылов В. И.
должность	подпись	инициалы, фамилия

12 . 11 . 2018 г.

Дата оформления паспорта  
(число, месяц, год)

М.П.