

Выписка из Единого государственного реестра недвижимости об основных характеристиках и зарегистрированных правах на объект недвижимости
Сведения об основных характеристиках объекта недвижимости

На основании запроса от 03.10.2019 г., поступившего на рассмотрение 03.10.2019 г., сообщаем, что согласно записям Единого государственного реестра недвижимости:

Здание		
Лист № _____	Раздела I: _____	Всего разделов: _____
03.10.2019 № 99/2019/287690462		Всего листов выписки: _____
Кадастровый номер:		69:33:0000014:798

(на объект недвижимости)

Номер кадастрового квартала:	69:33:0000014
Дата присвоения кадастрового номера:	16.07.2014
Ранее присвоенный государственный учетный номер:	данные отсутствуют
Адрес:	Тверская область, р-н Торжокский, с/п Никольское, в р-не с Никольское
Площадь, м²:	102,8
Назначение:	Нежилое здание
Наименование:	Усадьба Никольское-Черенчицы, XVIII-XIX в.в., Рига на Петровой горе, 1780-е гг
Количество этажей, в том числе подземных этажей:	1
Год ввода в эксплуатацию по завершении строительства:	данные отсутствуют
Год завершения строительства:	данные отсутствуют
Кадастровая стоимость, руб.:	1098231,93
Кадастровые номера иных объектов недвижимости, в пределах которых расположен объект недвижимости:	данные отсутствуют
Кадастровые номера помещений, машино-мест, расположенных в здании или сооружении:	данные отсутствуют
Виды разрешенного использования:	данные отсутствуют
Статус записи об объекте недвижимости:	Сведения об объекте недвижимости имеют статус "актуальные"
Особые отметки:	Наименование объекта-Усадьба Никольское-Черенчицы, XVIII-XIX в.в., Рига на Петровой горе, 1780-е гг
Получатель выписки:	Министерство имущественных и земельных отношений Тверской области

Выписка из Единого государственного реестра недвижимости об основных характеристиках и зарегистрированных правах на объект недвижимости
Сведения о зарегистрированных правах

Здание <small>(вид объекта недвижимости)</small>	
Лист № <u>2</u> Раздела <u>2</u>	Всего листов раздела <u>2</u> : _____
Всего листов выписки: _____	
03.10.2019 № 99/2019/287690462	
Кадастровый номер: 69:33:0000014:798	

1. Правообладатель (правообладатели):	1.1. Субъект Российской Федерации Тверская область
2. Вид, номер и дата государственной регистрации права:	2.1. Собственность, № 69-69/002-69/137/009/2015-374/1 от 26.11.2015
3. Документы-основания:	3.1. сведения не предоставляются
4. Ограничение прав и обременение объекта недвижимости:	не зарегистрировано
5. Сведения о наличии решения об изъятии объекта недвижимости для государственных и муниципальных нужд:	данные отсутствуют
6. Сведения об осуществлении государственной регистрации прав без необходимого в силу закона согласия третьего лица, органа:	данные отсутствуют



Государственный регистратор <small>(полное наименование должности)</small>	ФИГИС ЕГРН <small>(подпись)</small>
	<small>(подпись, фамилия)</small>

М.П.

Выписка из Единого государственного реестра недвижимости об основных характеристиках и зарегистрированных правах на объект недвижимости
Описание местоположения объекта недвижимости

Здание <small>(вид объекта недвижимости)</small>	
Лист № <u>4</u> Раздела <u>4</u>	Всего листов раздела <u>4</u>
03.10.2019 № 99/2019/287690462	
Кадастровый номер: <u>69:33:0000014:798</u>	

Схема расположения объекта недвижимости на земельном(ых) участке(ах):



Масштаб 1:	данные отсутствуют
------------	--------------------

Государственный регистратор <small>(полное наименование, должность)</small>	ФГИС ЕГРН <small>(ссылка)</small>
--	--------------------------------------

М.П.

Выписка из Единого государственного реестра недвижимости об основных характеристиках и зарегистрированных правах на объект недвижимости
Сведения об основных характеристиках объекта недвижимости

На основании запроса от 03.10.2019 г., поступившего на рассмотрение 03.10.2019 г., сообщаем, что согласно записям Единого государственного реестра недвижимости:

Здание		(код объекта недвижимости)	
Лист № _____	Раздела I	Всего листов раздела I: _____	Всего листов выписки: _____
03.10.2019 № 99/2019/287690505		69:33:0000014:799	
Кадастровый номер:			
Номер кадастрового квартала: 69:33:0000014			
Дата присвоения кадастрового номера: 16.07.2014			
ранее присвоенный государственный учетный номер: данные отсутствуют			
Адрес: Тверская область, р-н Торжокский, с/п Никольское, в р-не с Никольское			
Площадь, м ² : 98.5			
Назначение: Нежилое здание			
Наименование: Усадьба Никольское-Черенчицы, XVIII-XIX в.в., Кузница, 1780-е гг.			
Количество этажей, в том числе подземных этажей: 1			
Год ввода в эксплуатацию по завершении строительства: данные отсутствуют			
Год завершения строительства: данные отсутствуют			
Кадастровая стоимость, руб.: 1052294.22			
Кадастровые номера иных объектов недвижимости, в пределах которых расположен объект недвижимости: данные отсутствуют			
Кадастровые номера помещений, машино-мест, расположенных в здании или сооружении: данные отсутствуют			
Виды разрешенного использования: данные отсутствуют			
Статус записи об объекте недвижимости: Сведения об объекте недвижимости имеют статус "актуальные"			
Особые отметки: Наименование объекта-Усадьба Никольское-Черенчицы, XVIII-XIX в.в., Кузница, 1780-е гг.			
Получатель выписки: Министерство имущества земельных и земельных отношений Тверской области			
Государственный регистратор		ФГИС ЕГРН	
(полное наименование должности)		(подпись, фамилия)	

Выписка из Единого государственного реестра недвижимости об основных характеристиках и зарегистрированных правах на объект недвижимости
Сведения о зарегистрированных правах

Здание		<small>(наименование объекта недвижимости)</small>	
Лист № <u> </u>	Раздела <u>2</u>	Всего листов раздела <u>2</u> : <u> </u>	Всего листов выписки: <u> </u>
03.10.2019 № 99/2019/287690505		69:33:0000014:799	
Кадастровый номер:			

1. Правообладатель (правообладатели):	1.1. Субъект Российской Федерации Тверская область
2. Вид, номер и дата государственной регистрации права:	2.1. Собственность, № 69-69/002-69/137/009/2015-375/1 от 26.11.2015
3. Документы-основания:	3.1. сведения не предоставляются
4. Ограничение прав и обременение объекта недвижимости:	не зарегистрировано
5. Сведения о наличии решения об изъятии объекта недвижимости для государственных и муниципальных нужд:	данные отсутствуют
6. Сведения об осуществлении государственной регистрации прав без необходимого в силу закона согласия третьего лица, органа:	данные отсутствуют

Государственный регистратор	<small>(полное наименование должности)</small>	М.П.	<small>(подпись)</small>	ФГИС ЕГРН	<small>(инициалы, фамилия)</small>
-----------------------------	--	------	--------------------------	-----------	------------------------------------

Выписка из Единого государственного реестра недвижимости об основных характеристиках и зарегистрированных правах на объект недвижимости
Сведения об основных характеристиках объекта недвижимости

На основании запроса от 03.10.2019 г., поступившего на рассмотрение 03.10.2019 г., сообщаем, что согласно записям Единого государственного реестра недвижимости:

Здание		(вид объекта недвижимости)	
Лист № <u>1</u> Раздела <u>1</u>	Всего листов раздела <u>1</u> :	Всего разделов:	Всего листов выписки:
03.10.2019 № 99/2019/287690454			
Кадастровый номер:		69:33:0000014:801	

Номер кадастрового квартала:	69:33:0000014
Дата присвоения кадастрового номера:	16.07.2014
Ранее присвоенный государственный учетный номер:	данные отсутствуют
Адрес:	Тверская область, р-н Торжокский, с/п Никольское, в р-не с Никольское
Площадь, м²:	81.4
Назначение:	Нежилое здание
Наименование:	Усадьба Никольское-Черенчицы XVIII-XIX в.в., Погреб-пирамида, 1789 г.
Количество этажей, в том числе подземных этажей:	2, в том числе подземных 1
Год ввода в эксплуатацию по завершении строительства:	данные отсутствуют
Год завершения строительства:	1789
Кадастровая стоимость, руб.:	869611.67
Кадастровые номера иных объектов недвижимости, в пределах которых расположен объект недвижимости:	данные отсутствуют
Кадастровые номера помещений, машино-мест, расположенных в здании или сооружении:	данные отсутствуют
Виды разрешенного использования:	данные отсутствуют
Статус записи об объекте недвижимости:	Сведения об объекте недвижимости имеют статус "актуальные"
Особые отметки:	Наименование объекта-Усадьба Никольское-Черенчицы XVIII-XIX в.в., Погреб-пирамида, 1789 г
Получатель выписки:	Министерство имущественных и земельных отношений Тверской области

Государственный регистратор

(полное наименование организации)

ФГИС ЕГРН

(полное)

(полное наименование)

**Выписка из Единого государственного реестра недвижимости об основных характеристиках и зарегистрированных правах на объект недвижимости
Сведения о зарегистрированных правах**

Здание <small>(вид объекта недвижимости)</small>	
Лист № <u>2</u> Раздела <u>2</u>	Всего листов раздела <u>2</u> : _____
Всего листов выписки: _____	
03.10.2019 № 99/2019/287690454	
Кадастровый номер: 69:33:0000014:801	

1. Правообладатель (правообладатели):	1.1. Субъект Российской Федерации Тверская область
2. Вид, номер и дата государственной регистрации права:	2.1. Собственность, № 69-69/002-69/137/009/2015-372/1 от 26.11.2015
3. Документы-основания:	3.1. сведения не предоставляются
4. Ограничение прав и обременение объекта недвижимости:	не зарегистрировано
5. Сведения о наличии решения об изъятии объекта недвижимости для государственных и муниципальных нужд:	данные отсутствуют
6. Сведения об осуществлении государственной регистрации прав без необходимого в силу закона согласия третьего лица, органа:	данные отсутствуют

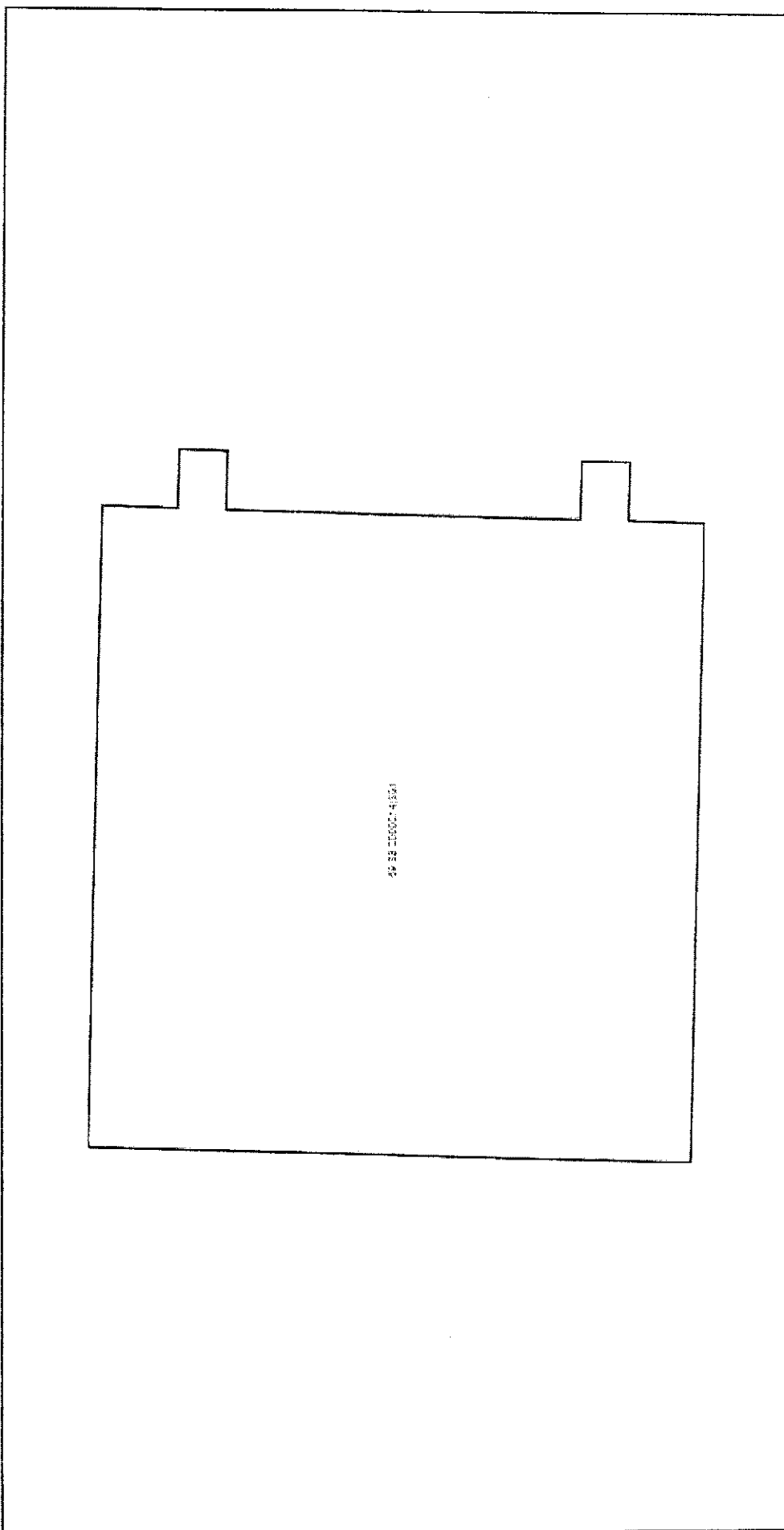
Государственный регистратор <small>(полное наименование должности)</small>	ФГИС ЕИРН <small>(инициалы, фамилия)</small>
	<small>(подпись)</small>

М.П.

Выписка из Единого государственного реестра недвижимости об основных характеристиках и зарегистрированных правах на объект недвижимости
Описание местоположения объекта недвижимости

Здание <small>(вид объекта недвижимости)</small>		
Лист № <u>4</u>	Раздела <u>4</u>	Всего листов раздела <u>4</u>
03.10.2019 № 99/2019/287690454		Всего листов выписки: <u> </u>
Кадастровый номер: <u>69:33:0000014:801</u>		

Схема расположения объекта недвижимости на земельном(ых) участке(ах):



Масштаб 1:	данные отсутствуют
------------	--------------------

Государственный регистратор <small>(полное наименование организации)</small>	ФГИС ЕГРН <small>(шрифт)</small>
--	----------------------------------

М.П. (подпись, фамилия)

Выписка из Единого государственного реестра недвижимости об основных характеристиках и зарегистрированных правах на объект недвижимости
Сведения об основных характеристиках объекта недвижимости

На основании запроса от 03.10.2019 г., поступившего на рассмотрение 03.10.2019 г., сообщаем, что согласно записям Единого государственного реестра недвижимости:

Здание		(вид объекта недвижимости)	
Лист №	Раздела 1	Всего листов раздела 1:	Всего листов выписки:
03.10.2019 № 99/2019/287/18274		69:33:0000014:802	
Кадастровый номер:			
69:33:0000014			
Дата присвоения кадастрового номера:			
16.07.2014			
Ранее присвоенный государственный учетный номер:			
данные отсутствуют			
Адрес:			
Тверская область, р-н Торжокский, с/п Никольское, в р-не с Никольское			
Площадь, м²:			
290.5			
Назначение:			
Нежилое здание			
Наименование:			
Усадьба Никольское-Черенчцы XVIII-XIX в.в., Мавзоль-усыпальница (церковь Воскресения), 1789-1804 г.г.			
Количество этажей, в том числе подземных этажей:			
2			
Год ввода в эксплуатацию по завершении строительства:			
данные отсутствуют			
Год завершения строительства:			
данные отсутствуют			
Кадастровая стоимость, руб.:			
3103466.7			
Кадастровые номера иных объектов недвижимости, в пределах которых расположен объект недвижимости:			
данные отсутствуют			
Кадастровые номера помещений, машино-мест, расположенных в здании или сооружении:			
данные отсутствуют			
Виды разрешенного использования:			
данные отсутствуют			
Статус записи об объекте недвижимости:			
Сведения об объекте недвижимости имеют статус "актуальные"			
Особые отметки:			
Наименование объекта-Усадьба Никольское-Черенчцы XVIII-XIX в.в., Мавзоль-усыпальница (церковь Воскресения), 1789-1804 г.г.			
Получатель выписки:			
Министерство земельных и лесных отношений Тверской области			

Выписка из Единого государственного реестра недвижимости об основных характеристиках и зарегистрированных правах на объект недвижимости
Сведения о зарегистрированных правах

Здание		(вид объекта недвижимости)	
Лист №	Раздела 2	Всего листов раздела 2:	Всего листов выписки:
03.10.2019 № 99/2019/287718274		69:33:0000014:802	
Кадастровый номер:			

1. Правообладатель (правообладатели):	1.1. Субъект Российской Федерации Тверская область
2. Вид, номер и дата государственной регистрации права:	2.1. Собственность, № 69-69/002-69/137/009/2015-370/1 от 26.11.2015
3. Документы-основания:	3.1. сведения не предоставляются
4. Ограничение прав и обременение объекта недвижимости:	не зарегистрировано
5. Сведения о наличии решения об изъятии объекта недвижимости для государственных и муниципальных нужд:	данные отсутствуют
6. Сведения об осуществлении государственной регистрации прав без необходимого в силу закона согласия третьего лица, органа:	данные отсутствуют

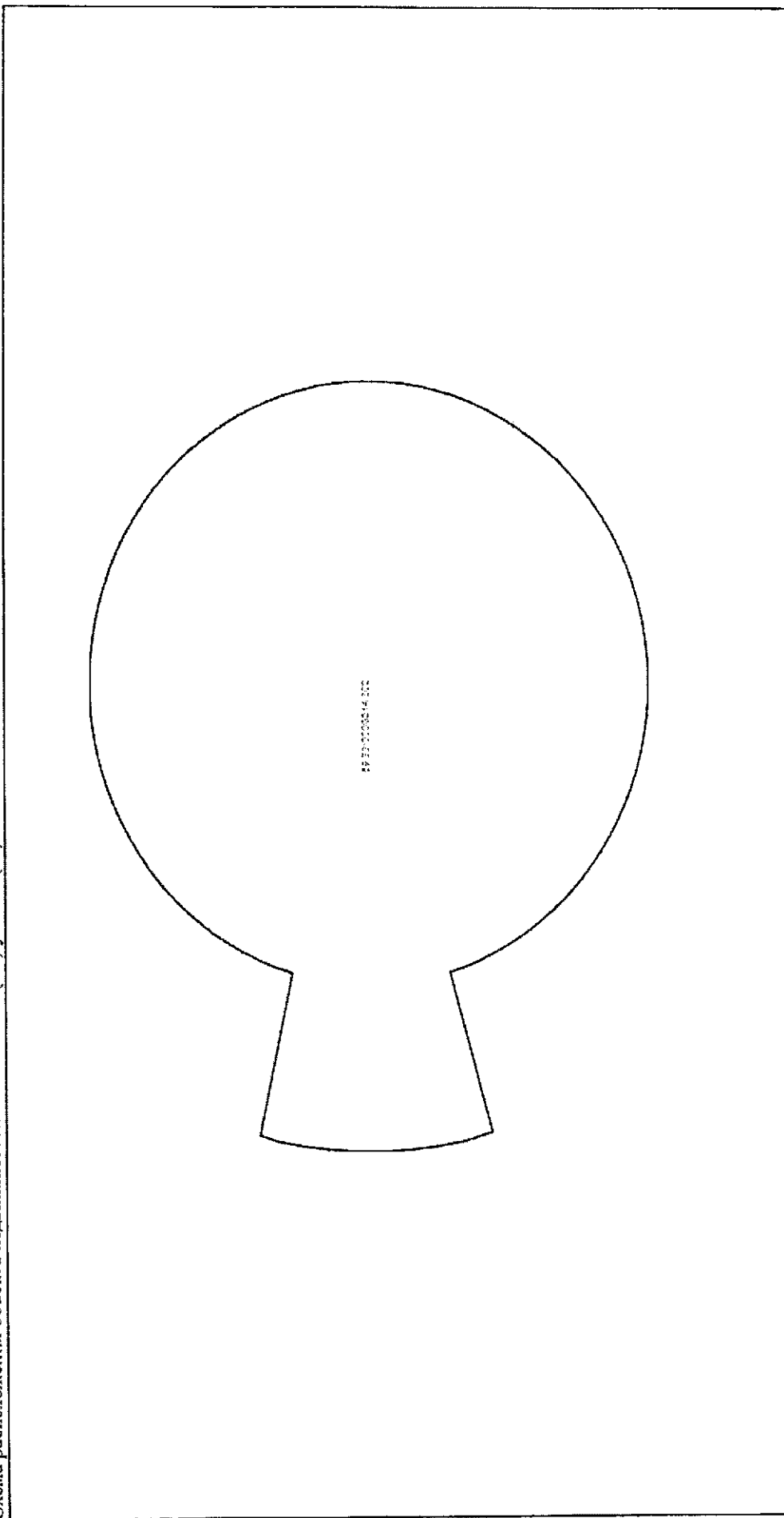
Государственный регистратор	ФГИС ЕГРН
(полное наименование должности)	(подпись)
	(инициалы, фамилия)

М.П.

Выписка из Единого государственного реестра недвижимости об основных характеристиках и зарегистрированных правах на объект недвижимости
Описание местоположения объекта недвижимости

Здание <small>(вид объекта недвижимости)</small>	
Лист № <u>4</u> Раздела <u>4</u>	Всего листов раздела <u>4</u>
03.10.2019 № 99/2019/287718274	
Кадастровый номер: <u>69:33:0000014:802</u>	

Схема расположения объекта недвижимости на земельном(ых) участке(ах):



Масштаб 1:	данные отсутствуют
------------	--------------------

Государственный регистратор <small>(полное наименование организации)</small>	ФГИС ЕГРН <small>(полное наименование)</small>
---	---

М.П.

Выписка из Единого государственного реестра недвижимости об основных характеристиках и зарегистрированных правах на объект недвижимости
Сведения об основных характеристиках объекта недвижимости

На основании запроса от 03.10.2019 г., поступившего на рассмотрение 03.10.2019 г., сообщаем, что согласно записям Единого государственного реестра недвижимости:

Здание		(вид объекта недвижимости)	
Лист №	Раздела I	Всего листов раздела I:	Всего разделов: _____
03.10.2019 № 99/2019/287690933		Всего листов выписки: _____	
Кадастровый номер:		69:33:0000014:804	
Номер кадастрового квартала:		69:33:0000014	
Дата присвоения кадастрового номера:		14.08.2014	
Ранее присвоенный государственный учетный номер:		данные отсутствуют	
Адрес:	Тверская область, р-н Торжокский, с/п Никольское, н р-не с Никольское		
Площадь, м²:	562.7		
Назначение:	Жилой дом		
Наименование:	Усадьба Никольское-Черенчицы, XVIII-XIX в.в., Главный дом, 1780-е г.г.		
Количество этажей, в том числе подземных этажей:	2		
Год ввода в эксплуатацию по завершении строительства:	данные отсутствуют		
Год завершения строительства:	данные отсутствуют		
Кадастровая стоимость, руб.:	8297022.75		
Кадастровые номера иных объектов недвижимости, в пределах которых расположен объект недвижимости:	данные отсутствуют		
Кадастровые номера помещений, машино-мест, расположенных в здании или сооружении:	данные отсутствуют		
Виды разрешенного использования:	данные отсутствуют		
Статус записи об объекте недвижимости:	Сведения об объекте недвижимости имеют статус "актуальные"		
Особые отметки:	Наименование объекта- "Усадьба Никольское-Черенчицы, XVIII-XIX в.в., Главный дом, 1780-е г.г."		
Получатель выписки:	Министерство имущественных и земельных отношений Тверской области		
Государственный регистратор		(подпись)	
		(подпись, фамилия)	
		ФГИС ЕГРН	

Выписка из Единого государственного реестра недвижимости об основных характеристиках и зарегистрированных правах на объект недвижимости
Сведения о зарегистрированных правах

Здание		(вид объекта недвижимости)	
Лист №	Раздела 2	Всего листов раздела 2:	Всего листов выписки: _____
03.10.2019 № 99/2019/287690933			
Кадастровый номер:		69:33:0000014:804	

1. Правообладатель (правообладатели):	1.1. Субъект Российской Федерации Тверская область
2. Вид, номер и дата государственной регистрации права:	2.1. Собственность, № 69-69/002-69/137/009/2015-373/1 от 26.11.2015
3. Документы-основания:	3.1. сведения не предоставляются
4. Ограничение прав и обременение объекта недвижимости:	не зарегистрировано
5. Сведения о наличии решения об изъятии объекта недвижимости для государственных и муниципальных нужд:	данные отсутствуют
6. Сведения об осуществлении государственной регистрации прав без необходимого в силу закона согласия третьего лица, органа:	данные отсутствуют

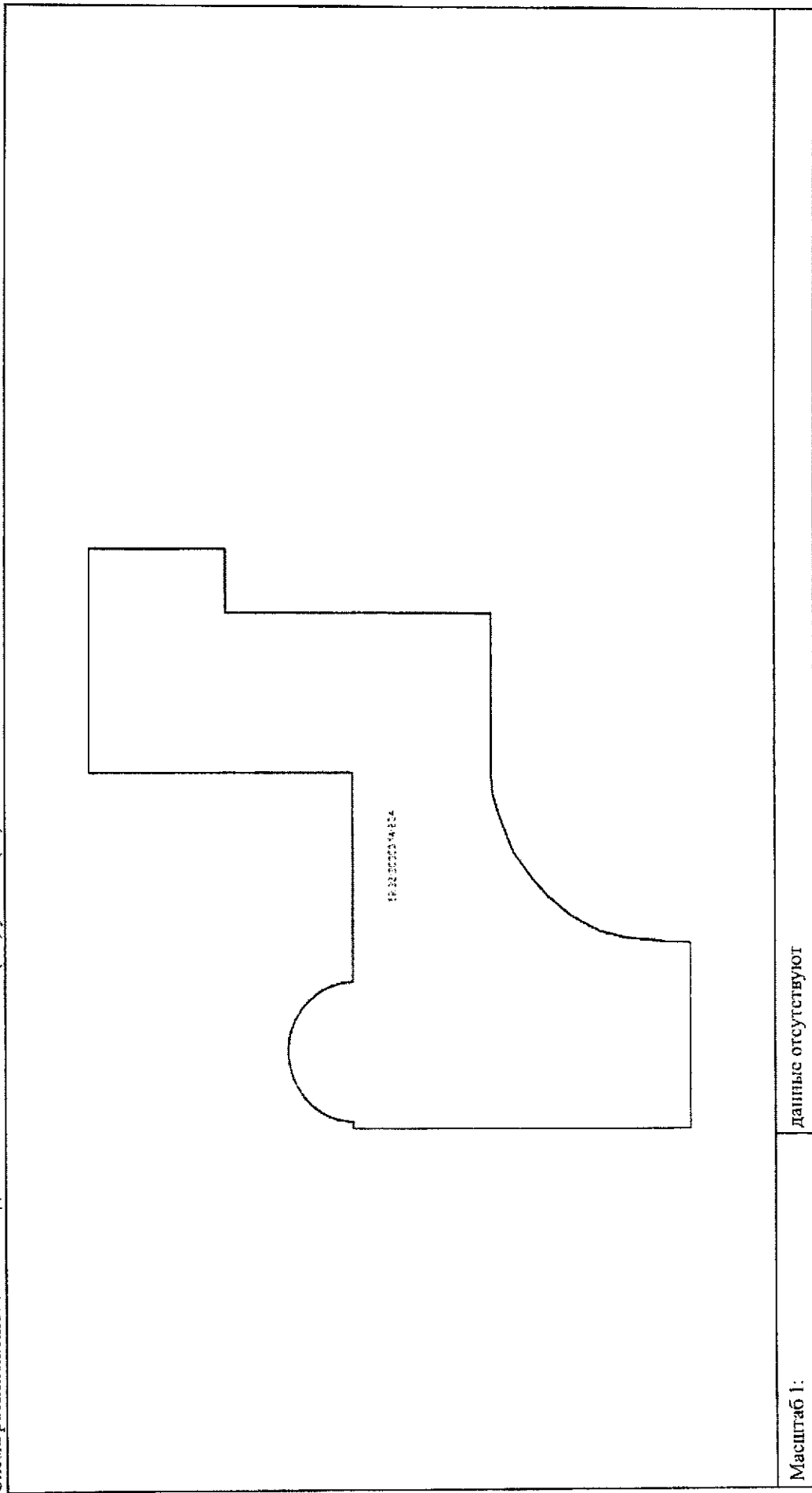
Государственный регистратор	ФГИС ЕГРН
(подпись, наименование должности)	(инициалы, фамилия)

М.П.

Выписка из Единого государственного реестра недвижимости об основных характеристиках и зарегистрированных правах на объект недвижимости
Описание местоположения объекта недвижимости

Здание	
(вид объекта недвижимости)	
Лист № 4	Раздела 4
Всего листов раздела 4:	Всего разделов:
03.10.2019 № 99/2019/287690933	
Кадастровый номер:	69:33:0000014:804

Схема расположения объекта недвижимости на земельном(ых) участке(ах):



Масштаб 1:

данные отсутствуют

Государственный регистратор

(полное наименование должности)

ФГИС ЕПРН

(подпись)

(подпись, фамилия)

М.П.