

МИНИСТЕРСТВО КУЛЬТУРЫ СССР
ПАМЯТНИКИ ИСТОРИИ И КУЛЬТУРЫ СССР

(НЕДВИЖИМЫЕ)

СОЮЗНАЯ РЕСПУБЛИКА РСФСР

Главное Управление охраны, реставрации и использования памятников
(наименование республиканского органа охраны памятников)

ПАСПОРТ

I. НАИМЕНОВАНИЕ ПАМЯТНИКА Усадьба Грузины. Парк

II. ТИПОЛОГИЧЕСКАЯ ПРИНАДЛЕЖНОСТЬ	памятник археологии	памятник истории	памятник архитектуры	памятник монумент. иск-ва
			7	

III. ДАТИРОВКА ПАМЯТНИКА (или дата исторического события, с которым связано возникновение памятника-для памятников истории)
Пер. п. XIX в.

IV. АДРЕС (местонахождение) ПАМЯТНИКА Тверская область Торжокский район с. Грузины. Автобусом на Старицу от Торжка 15 км.
(АССР, край, область, район, автономная обл., национальный округ, населенный пункт, пути проезда)

V. ХАРАКТЕР СОВРЕМЕННОГО ИСПОЛЬЗОВАНИЯ	по первонач. назначению	культурно-просветит.	туристско-экскурсион.	лечебно-оздоровитель.	жилые помещ.	хозяйственное	не используется
		музей библ. клуб		больнич. панат. п/отд.	+	учрежд. торгов. промыш. склад.	+

Дом престарелых и инвалидов

ПРИЛОЖЕНИЯ:

Фото общего вида-	
Фото фрагментов-	10
Генплан-	1
Обмеры: план-фасад-разрез-	
Схематический план охранной зоны-	
Учетная карточка	1
Инвентаризационное описание	6 стр.
План фотофиксации	1

IX. ТЕХНИЧЕСКОЕ СОСТОЯНИЕ

		хорошее	среднее	плохое	аварийное
характеристика общего состояния:	культурного слоя			+	
для памятников археологии	важнейших находок				
для памятников архитектуры и истории	конструкций				
	стен				
	покрытий				
	потолков				
	пола				
	декора фасадов				
	интерьеров				
	живописи				
	скульптуры				
	прикл. иск-ва				
	цоколя				
	постаментов				
	скульптуры				
	грунта				
	красочного слоя				

X. СИСТЕМА ОХРАНЫ

а) категория охраны: союзная | республ. | местная | не состоит

б) дата и № документа о принятии под охрану: Постановление СМ РСФСР №624 от 9.12.1974

в) границы охранной зоны и зоны регулирования застройки (краткое описание со ссылкой на утверждающий документ)

Не установлены

г) балансовая принадлежность и конкретное использование Дом престарелых и инвалидов

д) дата и № охранного документа
Дата составления паспорта

Составитель ИЛП В/О "Леспроект" инж. Мирон С.Н.
(ф.и.о., должность или профессия)

19 91г.
Инспектор по охране памятников

(подпись)



VI. ИСТОРИЧЕСКИЕ СВЕДЕНИЯ

- | | |
|--|---|
| для памятников археологии | - история возникновения, кем и когда производились разведки и раскопки, место хранения коллекций. |
| для памятников истории | - история возникновения: краткая характеристика событий и лиц, в связи с которыми объект приобрел значение памятника. |
| для памятников архитектуры и монументального искусства | - автор, строитель, заказчик, история создания |

Село Грузины, бывшее Кузнециково тож располагалось в Новоторжском уезде Тверской губернии. В первой половине XVIII века село принадлежало Шликовым, а в середине XVIII века перешло к М.Ф. Полторацкому, после его женитьбы на А.А. Шликовой. Вероятно, к этому периоду относится и формирование усадебного комплекса. В конце XVIII века в усадьбе существовал господский дом с 3-х этажами, службы каменные, оранжерея и регулярный парк. /1/ Парк имел прямоугольную форму и был поделен дорогой, совпадающей с осью главного дома на два квадрата, в каждый из которых была вписана система восьмилучевых аллей. К западу от регулярного парка находилась церковь Грузинской Божьей матери.

В начале XIX века в усадьбе проводятся реконструктивные работы. К главному дому пристраиваются два флигеля, которые вместе со служебными строениями полукруглой формы образовали парадный двор. Выстраиваются новые службы и дома для крестьян. Производится перепланировка регулярного парка, а по берегу реки Жаленки к востоку и западу от валунного моста закладывается новый ландшафтный парк с многочисленными прудами, беседками и другими сооружениями. Общая площадь парка в этот период составляла 25 десятин /2/. В 1829 году в Грузинах гостил А.С. Пушкин /3/.

В середине XIX века Полторацкие продают усадьбу Молчанову /4/, который в 1873 году передает главный дом под школу. Многие каменные строения в этот период были разобраны и проданы. По данным возрастного анализа во второй половине - конце XIX века в парке проводились благоустроительные работы. Были высажены лиственница, береза, тополь, вяз, сосна.

В настоящее время в усадьбе располагается дом престарелых и инвалидов Тверского областного Совета социального обеспечения.

б) перестройки и утраты, изменившие первоначальный облик памятника.

Утрачены часть регулярного и ландшафтного парка, церковь, многие хозяйственные и все парковые сооружения. В ландшафтном парке дорожно-тропиночная сеть утрачена на 90 %.

в) реставрационные работы: (общая характеристика, время, автор, место хранения документации)

В конце 1970-х начале 1980-х годов в парке проводились ландшафтные рубки и посадки в соответствии с "Проектом реконструкции парка дома-интерната с. Грузины", разработанного Центральным лесоустроительным предприятием В/О "Леспроект". Авторы: Агальцова В., Цыленкова О., Миронова А. Проектная документация хранится в доме престарелых.

У11. ОПИСАНИЕ ПАМЯТНИКА

- | | |
|---------------------------------|---|
| для памятников археологии | - характер культурного слоя, важнейшие находки |
| для памятников истории | - характеристика памятника, наличие, текст и время установления мемориальной доски. |
| для памятников архитектуры | - основные особенности планировочной, композиционно-пространственной структуры и конструкции, характер декора фасадов и интерьеров, наличие живописи, скульптуры, прикладного искусства, строительный материал, основные габариты |
| для памятников монумент. иск-ва | - основные особенности композиционного и колористического решения, тексты, материал, техника, размер. |

Усадебный парк располагается в северной части с. Грузины на пологом берегу реки Жаленки. От автодороги Торжок-Берново-Старина, проходящей через село к усадьбе подводят две дороги, которые являются современными западной и восточной границами парка. Южная граница парка проходит по реке, а северная - по старому валу.

Планировка парка и усадьбы в целом читается несмотря на значительные утраты. Территория парка четко делится на три части: центральное ядро, регулярный и ландшафтный парк. Центральное ядро или парадный двор располагается на возвышенном месте, в центре парка. Его исторический облик нарушен, что связано с утратой одного из полукруглых строений, декоративной ограды и современными посадками ели, березы и лиственницы. От регулярного парка сохранилась только его северо-западная часть. Основу планировки регулярного парка составляют взаимноперпендикулярные друг к другу аллеи. Примечательно, что аллеи сформированы из акации желтой, что более характерно для парков лесостепной зоны России. Кроме акации в парке произрастают одиночные экземпляры березы, сосны и сирени.

Ландшафтная часть парка сохранилась только к востоку от валунного моста. Парк занимает пологий склон между домом и рекой. Парк решен с большим вкусом, в его композицию весьма удачно вписаны искусственные пруды свободной конфигурации. На берегу одного из прудов сохранилась высокая насыпная горка, с вершины которой открываются интересные виды на парк, валунный мост и село. В парке хороший подбор, и размещение древесных пород, способствующих формированию красочных композиций. Высокой декоративностью отличаются группы лиственницы, вяза и липы в возрасте 100-150 лет. Рядовые посадки березы вдоль прудов и реки Жаленки находятся в стадии распада. Здесь широкое распространение получил тополь.

б) общая оценка общественной, научно-исторической и художественной значимости памятника.

Интересный образец парка смешанной планировки начала XIX века. Умелое использование рельефа для построения парковых композиций.

1. ЦГАДА, ф. 1355. Экономические примечания по Новоторжскому уезду Тверской губернии.

У11.1. ОСНОВНАЯ БИБЛИОГРАФИЯ, АРХИВНЫЕ ИСТОЧНИКИ, ИКОНОГРАФИЧЕСКИЙ МАТЕРИАЛ. 2. Исторический вестник. Историко-литературный журнал. № 1, 1893, с. 39. 3. А.С. Лёнов. По гордым волжским берегам: Фотоальбом. М.: Советская Россия. 1977. 4. ИИМ. ф. 14, ед. хр. 3318.

СООЗНАЯ РЕСПУБЛИКА Татарская АССР
(наименование республиканского органа охраны)

Адрес Промышленный район, Ташкентский район с. Ташкент
(АССР, край, область, район, автономная область, национальный округ, населенный пункт)

УЧЕТНАЯ КАРТОЧКА

I. НАИМЕНОВАНИЕ ПАМЯТНИКА: Усадьба Гурзухи Царя

II. ТИПОЛОГИЧЕСКАЯ ПРИНАДЛЕЖНОСТЬ	памятник археологии	памятник истории	памятник архитектуры	памятник монумент. ис-ва
			7	

III. ДАТИРОВКА ПАМЯТНИКА: Пер. п. XIX в.

IV. ХАРАКТЕР СОВРЕМЕННОГО ИСПОЛЬЗОВАНИЯ

по перво-начальному назначению	культурно-просветительские	туристско-экскурсионное	лечебно-оздоровит.	жилые по-мещения	хозяйст-венные	на исполь-зуется

предлож. по использа. Лечебно-оздоровительное, туристско-экскурсионное

V. ХАРАКТЕРИСТИКА ТЕХНИЧЕСКОГО СОСТОЯНИЯ

хорошее	среднее	плохое	неизвестно

VI. КАТЕГОРИЯ ОХРАНЫ

союзная	республ.	местная	не состоит

наличие утвержденной охранной зоны да нет

VII. НАЛИЧИЕ ДОКУМЕНТАЦИИ

паспорты	фотографии	замеры	реставрац. материалы

место хранения документов

осколки охраны		реставрац. мастерские		музей, архив, НИИ
союзный	республикан.	местный	республикан.	местные

Дата составления карточки 1991г.

Составитель Инж. Миронов С.Н. Инспектор по охране памятников
(ф.и.о., должность или профес., подпись) (ф.и.о., подпись)



НИИ искусствоведения

Фото или схематический план

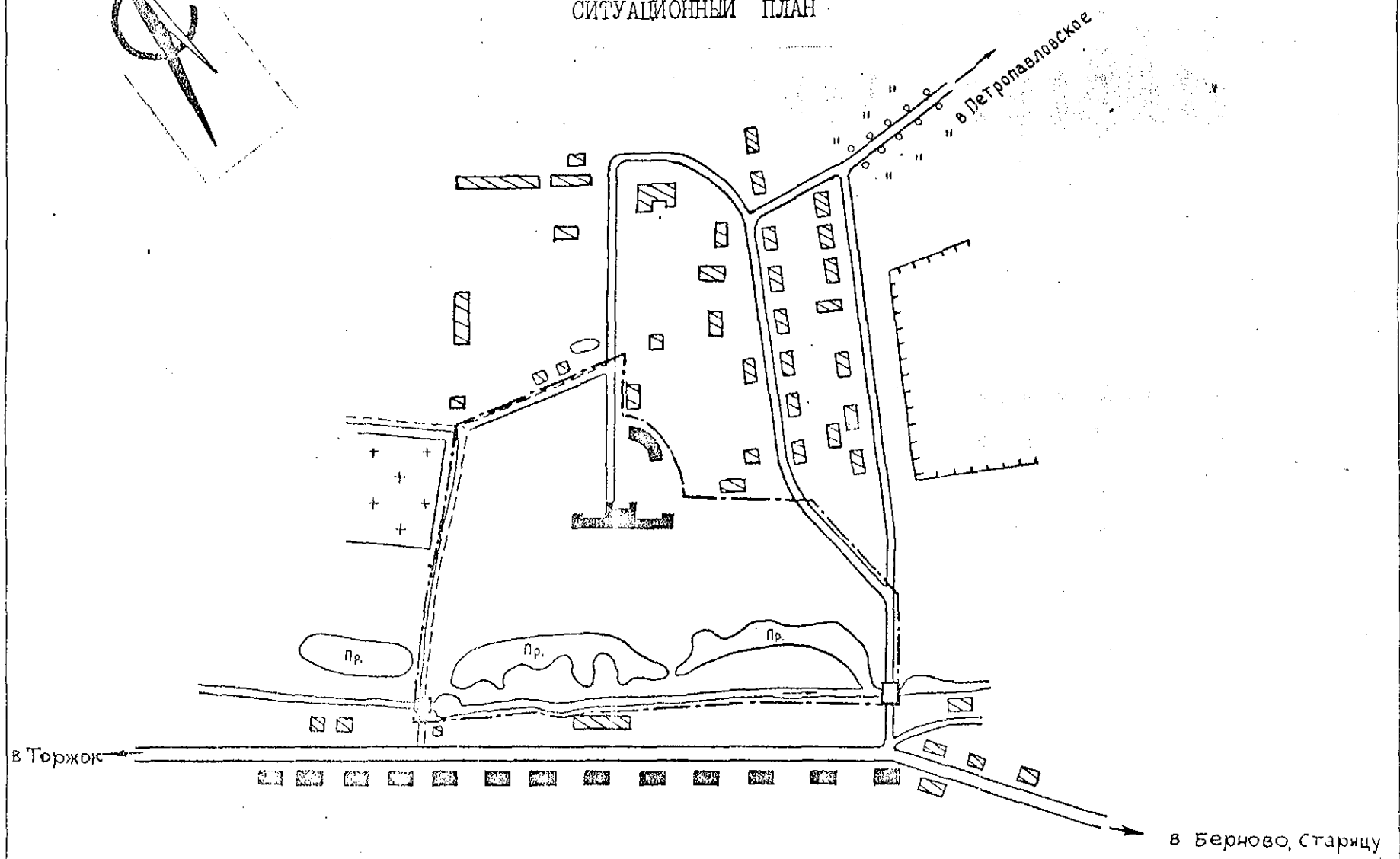

только часть регулярного и ландшафтного парков. В сохранившейся части парка отмечается большой отпад деревьев и кустарников. Многие посадки советского периода проведены без учета исторической планировки.



Краткое описание

Парк усадьбы Грузины был заложен в сер. XVIII века в регулярном стиле и состоял из двух восьмилучевых звезд. В первой половине XIX в парке проведены реконструктивные работы, полностью изменившие его облик. В центре парка был сформирован парадный двор, перепланированный регулярный парк поперек ему находился в северу от главного дома, а на южном склоне вдоль реки Каленки разбивается обширный ландшафтный парк с многочисленными прудами. Ведущими породами в парке являются липовенница, липа, береза, вяз, тополь, акация и спирей. Посадочные работы, проводившиеся в парке во второй половине XIX века существенно не повлияли на общий характер его оформления. В настоящее время сохранилась

ТВЕРСКАЯ ОБЛАСТЬ
ТОРЖОКСКИЙ РАЙОН
с. ГРУЗИНЫ
УСАДЬБА ГРУЗИНЫ. ПАРК
СИТУАЦИОННЫЙ ПЛАН



ИСПОЛНИТЕЛИ

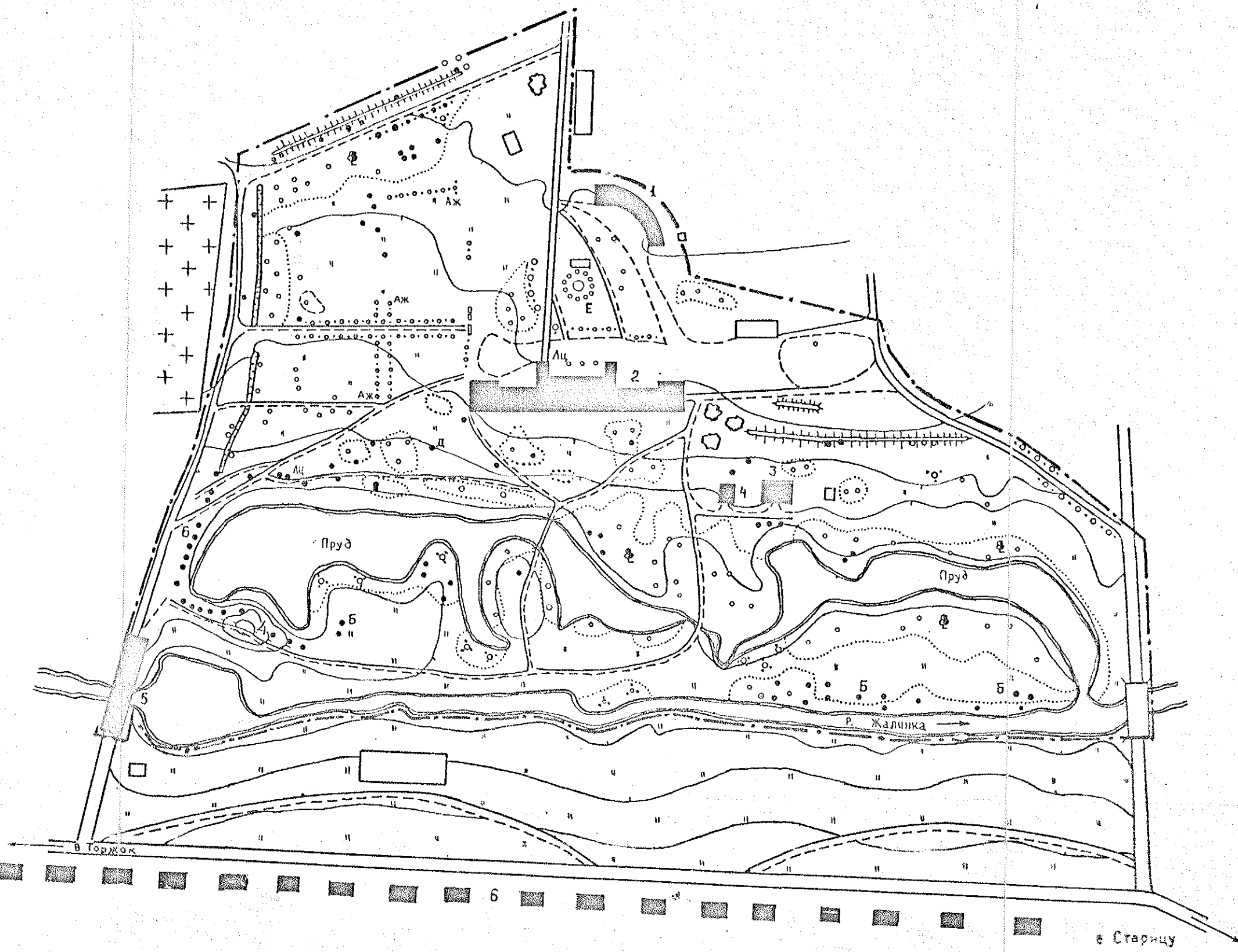
Инженер

Б.В.Ясюнас

ТВЕРСКАЯ ОБЛАСТЬ
ТОРЖОКСКИЙ РАЙОН
с. ГРУЗИНЫ
УСАДЬБА ГРУЗИНЫ. ПАРК
СХЕМАТИЧЕСКИЙ ПЛАН



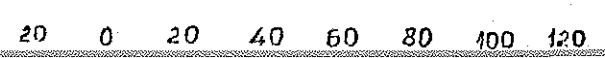
•	старовозрастные деревья
○	молодые деревья
•••••	аллея
○•○•○•○•○	рядовые посадки
⊙	участок леса
⊙	группа, куртина
⊞	декоративный кустарник
⊞ ⊞ ⊞	заросли кустарника
	луг, поляна
○ ○ ○ ○	сад
⊞	пашня
⊞	болото
+ +	кладбище
○	пруд
■	исторические здания
□	современная застройка
□	фундаменты
⊞	граничный ров и вал
⊞	откосы, обрывы
⊞	основные дороги
⊞	прочие дороги
⊞	граница участка



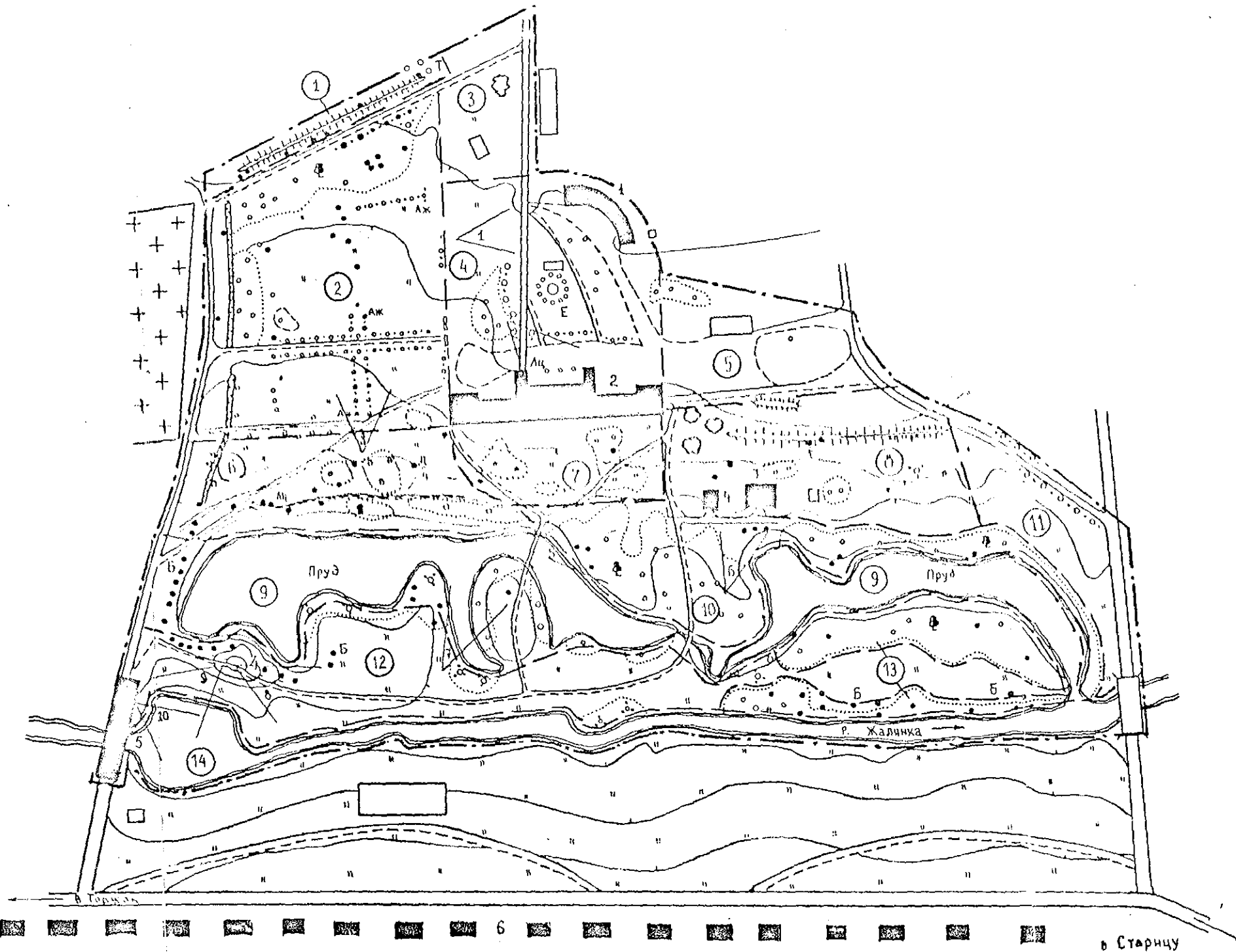
ЭКСПЛИКАЦИЯ

1	- Служебный корпус
2	- Главный дом
3	- Кузница
4	- Погреб
5	- Валунный мост
6	- Крестьянские дома

М 1:2000



ГОТОВЫЙ ОБЪЕКТ
 ТОРЖОКОВСКИЙ РАЙОН
 с. ГРУЗНИИ
 УСАДЬБА ГРУЗНИИ. ПАРК
 СХЕМА
 СОВРЕМЕННОГО СОСТОЯНИЯ
 И ФОТОФИКСАЦИИ



- старовозрастные деревья
- молодые деревья
- аллея
- ○ ○ ○ ○ рядовые посадки кустарников
- ⊕ участок леса
- ⊕ группа, куртина
- ⊕ декоративный кустарник
- ⊕ зрелые кустарники
- || || луг, поляна
- ○ ○ сад
- ⊕ пашня
- ⊕ болото
- ⊕ кладбище
- ⊕ пруд
- ⊕ исторические здания
- ⊕ современная застройка
- ⊕ фундаменты
- ⊕ граничный ров и вал
- ⊕ откосы, обрывы
- ⊕ основные дороги
- ⊕ прочие дороги
- ⊕ граница участка
- ⊕ граница выдела
- ⊕ номер выдела
- ⊕ номер и экспозиция кадра

- ЭКСПЛИКАЦИЯ
- 1 - Служебный корпус
 - 2 - Главный дом
 - 3 - Кузница
 - 4 - Погреб
 - 5 - Валунный мост
 - 6 - Крестьянские дома

М 1:2000





