

**ФИЛИАЛ ФЕДЕРАЛЬНОГО ГОСУДАРСТВЕННОГО БЮДЖЕТНОГО УЧРЕЖДЕНИЯ "ФЕДЕРАЛЬНАЯ КАДАСТРОВАЯ ПАЛАТА РОСРЕЕСТРА"
ПО МОСКОВСКОЙ ОБЛАСТИ**

(полное наименование органа регистрации прав)

Раздел 1

Выписка из Единого государственного реестра недвижимости об основных характеристиках и зарегистрированных правах на объект недвижимости
Сведения об основных характеристиках объекта недвижимости

На основании запроса от 06.06.2018 г., поступившего на рассмотрение 06.06.2018 г., сообщаем, что согласно записям Единого государственного реестра недвижимости:

Здание			
(вид объекта недвижимости)			
Лист № <u> </u> Раздела <u>1</u>	Всего листов раздела <u>1</u> : <u> </u>	Всего разделов: <u> </u>	Всего листов выписки: <u> </u>
06.06.2018 № 50/001/003/2018-34639			
Кадастровый номер:		50:32:0090201:1766	
Номер кадастрового квартала:		50:32:0090201	
Дата присвоения кадастрового номера:		02.07.2014	
Ранее присвоенный государственный учетный номер:		Инвентарный номер: 283_081-8861	
Адрес:	142200 Московская область, Серпуховский р-н, д Подмоклово, д 85-А		
Площадь, м²:	311.6		
Назначение:	Нежилое здание		
Наименование:	флигель (усадьба Подмоклово, XVIII-XIX вв)		
Количество этажей, в том числе подземных этажей:	2		
Год ввода в эксплуатацию по завершении строительства:	данные отсутствуют		
Год завершения строительства:	1754		
Кадастровая стоимость, руб.:	1250139.20		
Кадастровые номера иных объектов недвижимости, в пределах которых расположен объект недвижимости:	50:32:0090201:1821		
Кадастровые номера помещений, машино-мест, расположенных в здании или сооружении:	данные отсутствуют		
Виды разрешенного использования:	данные отсутствуют		
Статус записи об объекте недвижимости:	Сведения об объекте недвижимости имеют статус "актуальные, ранее учтенные"		
Особые отметки:	данные отсутствуют		
Получатель выписки:	Новиков Александр Владимирович, от имени представляемого по доверенности: ГЛАВНОЕ УПРАВЛЕНИЕ КУЛЬТУРНОГО НАСЛЕДИЯ МОСКОВСКОЙ ОБЛАСТИ		
ВЕДУЩИЙ ИНЖЕНЕР		Жук Т. А.	
(полное наименование должности)		(подпись)	(инициалы, фамилия)

М.П.

Сведения о зарегистрированных правах

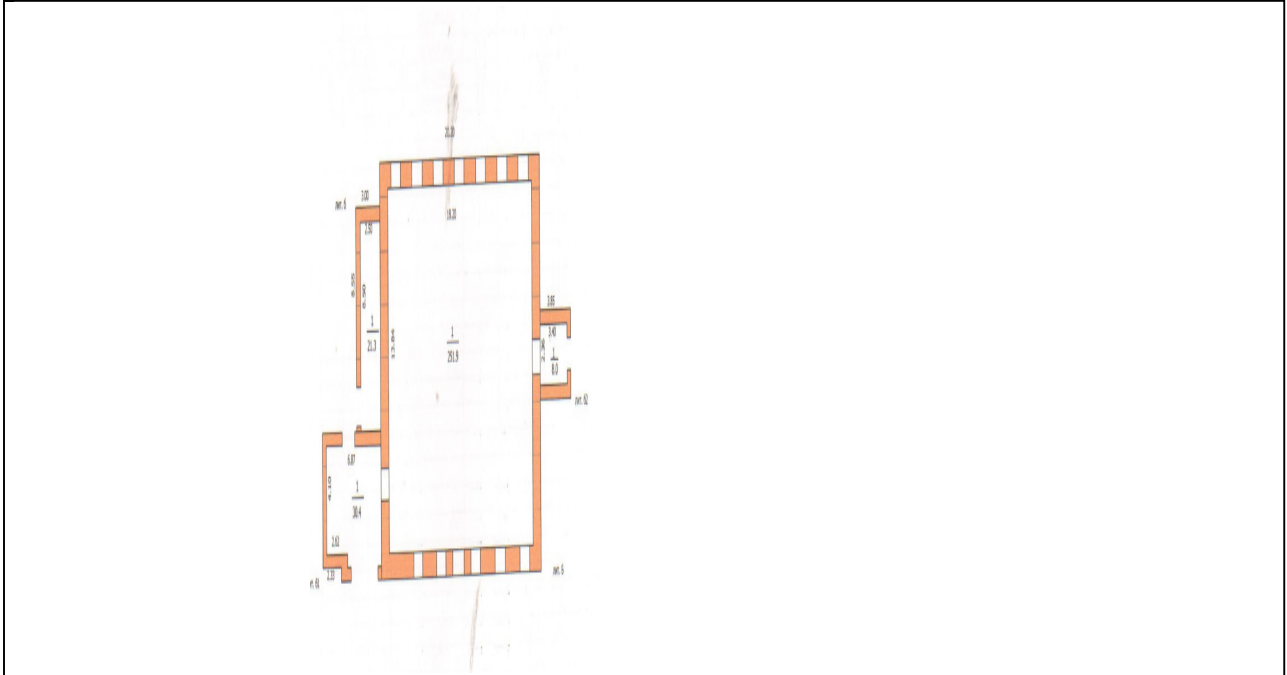
Здание	
<small>(вид объекта недвижимости)</small>	
Лист № <u> </u> Раздела <u> 2 </u>	Всего листов раздела <u> 2 </u> : <u> </u>
Всего разделов: <u> </u>	
Всего листов выписки: <u> </u>	
06.06.2018 № 50/001/003/2018-34639	
Кадастровый номер:	50:32:0090201:1766
1. Правообладатель (правообладатели):	1.1. Московская область
2. Вид, номер и дата государственной регистрации права:	2.1. Собственность, № 50-50-61/066/2014-403 от 31.10.2014
3. Документы-основания:	3.1. сведения не предоставляются
4. Ограничение прав и обременение объекта недвижимости:	не зарегистрировано
5. Сведения о наличии решения об изъятии объекта недвижимости для государственных и муниципальных нужд:	данные отсутствуют
6. Сведения об осуществлении государственной регистрации прав без необходимого в силу закона согласия третьего лица, органа:	данные отсутствуют
ВЕДУЩИЙ ИНЖЕНЕР	Жук Т. А.
<small>(полное наименование должности)</small>	<small>(подпись)</small>
<small>(инициалы, фамилия)</small>	

М.П.

Описание местоположения объекта недвижимости

Здание			
<small>(вид объекта недвижимости)</small>			
Лист № <u> </u> Раздела 4	Всего листов раздела 4 : <u> </u>	Всего разделов: <u> </u>	Всего листов выписки: <u> </u>
06.06.2018 № 50/001/003/2018-34639			
Кадастровый номер:		50:32:0090201:1766	

Схема расположения объекта недвижимого имущества на земельном(ых) участке(ах):



Масштаб 1:	данные отсутствуют
------------	--------------------

ВЕДУЩИЙ ИНЖЕНЕР <small>(полное наименование должности)</small>	<small>(подпись)</small>	Жук Т. А. <small>(инициалы, фамилия)</small>
--	--------------------------	--

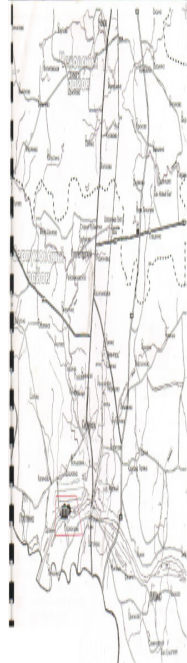
М.П.

Выписка из Единого государственного реестра недвижимости об основных характеристиках и зарегистрированных правах на объект недвижимости

Описание местоположения объекта недвижимости

Здание			
<small>(вид объекта недвижимости)</small>			
Лист № <u> </u> Раздела 4	Всего листов раздела 4 : <u> </u>	Всего разделов: <u> </u>	Всего листов выписки: <u> </u>
06.06.2018 № 50/001/003/2018-34639			
Кадастровый номер:		50:32:0090201:1766	

Схема расположения объекта недвижимого имущества на земельном(ых) участке(ах):



Масштаб 1:	данные отсутствуют
------------	--------------------

ВЕДУЩИЙ ИНЖЕНЕР <small>(полное наименование должности)</small>	<small>(подпись)</small>	Жук Т. А. <small>(инициалы, фамилия)</small>
--	--------------------------	--

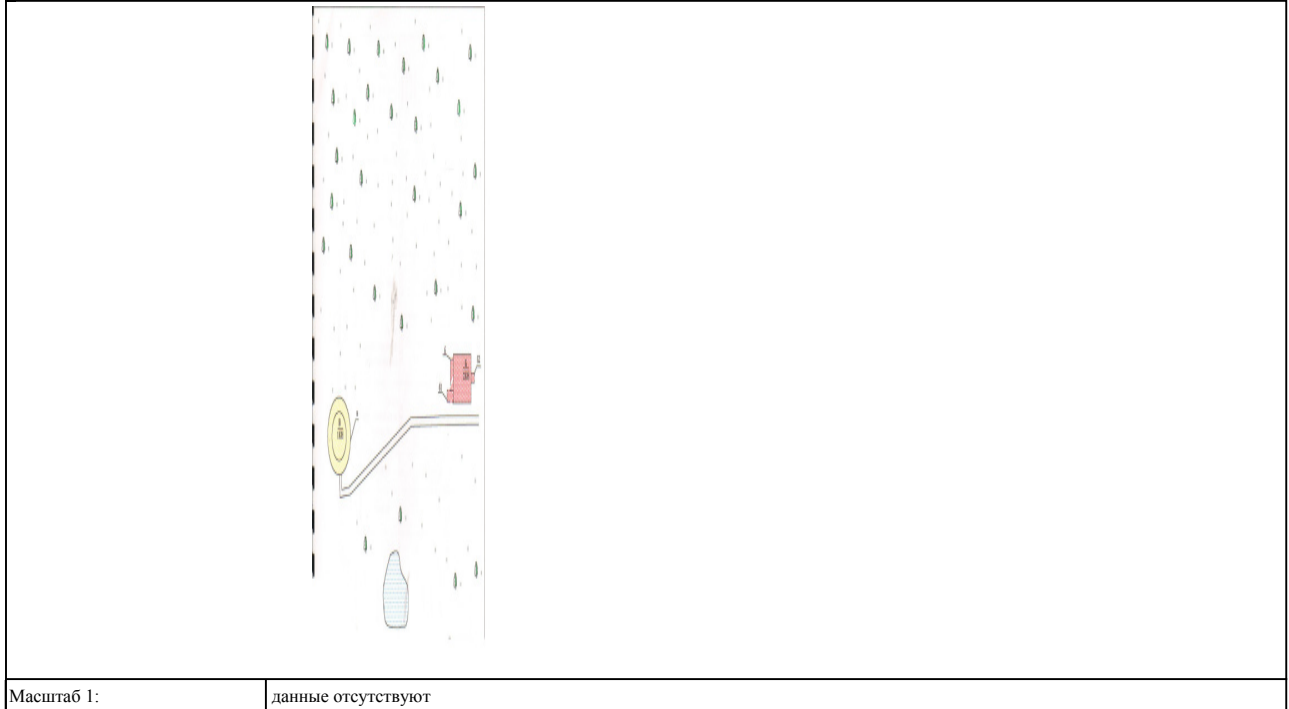
М.П.

Выписка из Единого государственного реестра недвижимости об основных характеристиках и зарегистрированных правах на объект недвижимости

Описание местоположения объекта недвижимости

Здание			
<small>(вид объекта недвижимости)</small>			
Лист №	Раздела 4	Всего листов раздела 4 : ____	Всего разделов: ____
06.06.2018 № 50/001/003/2018-34639		Всего листов выписки: ____	
Кадастровый номер:		50:32:0090201:1766	

Схема расположения объекта недвижимого имущества на земельном(ых) участке(ах):



Масштаб 1: данные отсутствуют

ВЕДУЩИЙ ИНЖЕНЕР <small>(полное наименование должности)</small>	<small>(подпись)</small>	Жук Т. А. <small>(инициалы, фамилия)</small>
--	--------------------------	--

М.П.