

ФГИС ЕГРН

полное наименование органа регистрации прав

Раздел 1

Выписка из Единого государственного реестра недвижимости об объекте недвижимости
Сведения о характеристиках объекта недвижимости

На основании запроса от 04.07.2019 г., поступившего на рассмотрение 05.07.2019 г., сообщаем, что согласно записям Единого государственного реестра недвижимости:

Земельный участок			
<small>(вид объекта недвижимости)</small>			
Лист № ____ Раздела 1	Всего листов раздела 1 : ____	Всего разделов: ____	Всего листов выписки: ____
05.07.2019 № 99/2019/271066813			
Кадастровый номер:		50:33:0020303:52	

Номер кадастрового квартала:	50:33:0020303
Дата присвоения кадастрового номера:	04.07.2008
Ранее присвоенный государственный учетный номер:	данные отсутствуют
Адрес:	установлено относительно ориентира, расположенного в границах участка. Почтовый адрес ориентира: обл. Московская, р-н Ступинский, с/пос. Аксиньинское, с. Авдотьино
Площадь:	25350 кв. м
Кадастровая стоимость, руб.:	19627491
Кадастровые номера расположенных в пределах земельного участка объектов недвижимости:	данные отсутствуют
Кадастровые номера объектов недвижимости, из которых образован объект недвижимости:	50:33:0010159:127
Кадастровые номера образованных объектов недвижимости:	данные отсутствуют
Сведения о включении объекта недвижимости в состав предприятия как имущественного комплекса:	

Государственный регистратор		ФГИС ЕГРН
полное наименование должности	подпись	инициалы, фамилия

М.П.

Выписка из Единого государственного реестра недвижимости об объекте недвижимости

Сведения о характеристиках объекта недвижимости

Земельный участок		
(вид объекта недвижимости)		
Лист № __ Раздела 1	Всего листов раздела 1 : __	Всего разделов: __ Всего листов выписки: __
05.07.2019 № 99/2019/271066813		
Кадастровый номер:		50:33:0020303:52
Категория земель:	Земли населённых пунктов	
Виды разрешенного использования:	Для культовых обрядов	
Сведения о кадастровом инженере:	данные отсутствуют	
Сведения о лесах, водных объектах и об иных природных объектах, расположенных в пределах земельного участка:	данные отсутствуют	
Сведения о том, что земельный участок полностью или частично расположен в границах зоны с особыми условиями использования территории или территории объекта культурного наследия	данные отсутствуют	
Сведения о том, что земельный участок расположен в границах особой экономической зоны, территории опережающего социально-экономического развития, зоны территориального развития в Российской Федерации, игровой зоны:	данные отсутствуют	
Сведения о том, что земельный участок расположен в границах особо охраняемой природной территории, охотничьих угодий, лесничеств, лесопарков:	данные отсутствуют	
Сведения о результатах проведения государственного земельного надзора:	данные отсутствуют	
Сведения о расположении земельного участка в границах территории, в отношении которой утвержден проект межевания территории:	данные отсутствуют	
Государственный регистратор		ФГИС ЕГРН
полное наименование должности	подпись	инициалы, фамилия

М.П.

Выписка из Единого государственного реестра недвижимости об объекте недвижимости

Сведения о характеристиках объекта недвижимости

Земельный участок		
(вид объекта недвижимости)		
Лист № __ Раздела 1	Всего листов раздела 1 : __	Всего разделов: __
Всего листов выписки: __		
05.07.2019 № 99/2019/271066813		
Кадастровый номер:		50:33:0020303:52
Условный номер земельного участка:	данные отсутствуют	
Сведения о принятии акта и (или) заключении договора, предусматривающих предоставление в соответствии с земельным законодательством исполнительным органом государственной власти или органом местного самоуправления находящегося в государственной или муниципальной собственности земельного участка для строительства наемного дома социального использования или наемного дома коммерческого использования:	данные отсутствуют	
Сведения о том, что земельный участок или земельные участки образованы на основании решения об изъятии земельного участка и (или) расположенного на нем объекта недвижимости для государственных или муниципальных нужд:	данные отсутствуют	
Сведения о том, что земельный участок образован из земель или земельного участка, государственная собственность на которые не разграничена:	данные отсутствуют	
Сведения о наличии земельного спора о местоположении границ земельных участков:	данные отсутствуют	
Статус записи об объекте недвижимости:	Сведения об объекте недвижимости имеют статус "актуальные"	
Особые отметки:	Сведения о видах разрешенного использования имеют статус «Актуальные незасвидетельствованные». Право (ограничение права, обременение объекта недвижимости) зарегистрировано на данный объект недвижимости с видами разрешенного использования «Для иных видов жилой застройки».	
Получатель выписки:	ГЛАВНОЕ УПРАВЛЕНИЕ КУЛЬТУРНОГО НАСЛЕДИЯ МОСКОВСКОЙ ОБЛАСТИ	
Государственный регистратор		ФГИС ЕГРН
полное наименование должности	подпись	инициалы, фамилия

М.П.

Выписка из Единого государственного реестра недвижимости об объекте недвижимости
Сведения о зарегистрированных правах

Земельный участок	
<small>(вид объекта недвижимости)</small>	
Лист № ____ Раздела 2	Всего листов раздела 2 : ____
Всего разделов: ____	
Всего листов выписки: ____	
05.07.2019 № 99/2019/271066813	
Кадастровый номер:	50:33:0020303:52
1. Правообладатель (правообладатели):	1.1. Местная православная религиозная организация прихода Тихвинской церкви с. Авдотьино Ступинского района Московской области, ИНН: 5045017243
2. Вид, номер и дата государственной регистрации права:	2.1. Собственность, № 50-50-33/047/2008-166 от 15.11.2008
3. Ограничение прав и обременение объекта недвижимости:	не зарегистрировано
4. Договоры участия в долевом строительстве:	не зарегистрировано
5. Заявленные в судебном порядке права требования:	данные отсутствуют
6. Сведения о возражении в отношении зарегистрированного права:	данные отсутствуют
7. Сведения о наличии решения об изъятии объекта недвижимости для государственных и муниципальных нужд:	данные отсутствуют
8. Сведения о невозможности государственной регистрации без личного участия правообладателя или его законного представителя:	
9. Правоприращения и сведения о наличии поступивших, но не рассмотренных заявлений о проведении государственной регистрации права (перехода, прекращения права), ограничения права или обременения объекта недвижимости, сделки в отношении объекта недвижимости:	данные отсутствуют
10. Сведения об осуществлении государственной регистрации сделки, права, ограничения права без необходимого в силу закона согласия третьего лица, органа:	данные отсутствуют
11. Сведения о невозможности государственной регистрации перехода, прекращения, ограничения права на земельный участок из земель сельскохозяйственного назначения:	

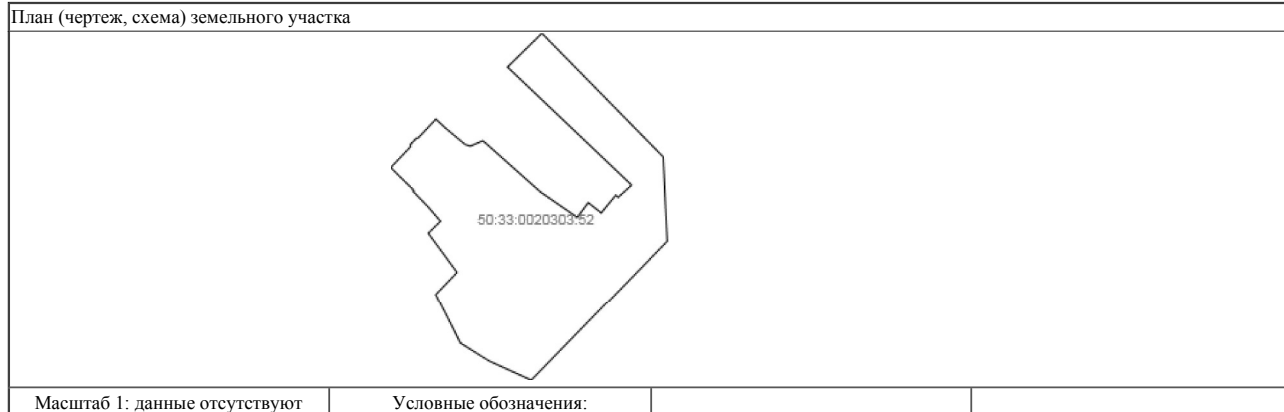
Государственный регистратор		ФГИС ЕГРН
полное наименование должности	подпись	инициалы, фамилия

М.П.

Выписка из Единого государственного реестра недвижимости об объекте недвижимости
Описание местоположения земельного участка

Земельный участок			
(вид объекта недвижимости)			
Лист № ____ Раздела 3	Всего листов раздела 3 : ____	Всего разделов: ____	Всего листов выписки: ____
05.07.2019 № 99/2019/271066813			
Кадастровый номер:		50:33:0020303:52	

План (чертеж, схема) земельного участка



Масштаб 1: данные отсутствуют

Условные обозначения:

Государственный регистратор		ФГИС ЕГРН
полное наименование должности	подпись	инициалы, фамилия

М.П.

Выписка из Единого государственного реестра недвижимости об объекте недвижимости
Описание местоположения земельного участка

Земельный участок			
<small>(вид объекта недвижимости)</small>			
Лист № ____ Раздела 3.1	Всего листов раздела 3.1 : ____	Всего разделов: ____	Всего листов выписки: ____
05.07.2019 № 99/2019/271066813			
Кадастровый номер:		50:33:0020303:52	

Описание местоположения границ земельного участка							
Номер п/п	Номер точки		Дирекционный угол	Горизонтальное проложение, м	Описание закрепления на местности	Кадастровые номера смежных участков	Сведения об адресах правообладателей смежных земельных участков
	начальная	конечная					
1	2	3	4	5	6	7	8
1	514	515	данные отсутствуют	данные отсутствуют	данные отсутствуют	данные отсутствуют	данные отсутствуют
2	514	550	данные отсутствуют	данные отсутствуют	данные отсутствуют	данные отсутствуют	данные отсутствуют
3	515	516	данные отсутствуют	данные отсутствуют	данные отсутствуют	данные отсутствуют	данные отсутствуют
4	516	517	данные отсутствуют	данные отсутствуют	данные отсутствуют	данные отсутствуют	данные отсутствуют
5	517	551	данные отсутствуют	данные отсутствуют	данные отсутствуют	данные отсутствуют	данные отсутствуют
6	524	525	данные отсутствуют	данные отсутствуют	данные отсутствуют	данные отсутствуют	данные отсутствуют
7	524	555	данные отсутствуют	данные отсутствуют	данные отсутствуют	данные отсутствуют	данные отсутствуют
8	525	526	данные отсутствуют	данные отсутствуют	данные отсутствуют	данные отсутствуют	данные отсутствуют
9	526	527	данные отсутствуют	данные отсутствуют	данные отсутствуют	данные отсутствуют	данные отсутствуют
10	527	528	данные отсутствуют	данные отсутствуют	данные отсутствуют	данные отсутствуют	данные отсутствуют
11	528	529	данные отсутствуют	данные отсутствуют	данные отсутствуют	данные отсутствуют	данные отсутствуют
12	529	530	данные отсутствуют	данные отсутствуют	данные отсутствуют	данные отсутствуют	данные отсутствуют
13	530	531	данные отсутствуют	данные отсутствуют	данные отсутствуют	данные отсутствуют	данные отсутствуют
14	531	532	данные отсутствуют	данные отсутствуют	данные отсутствуют	данные отсутствуют	данные отсутствуют
15	532	533	данные отсутствуют	данные отсутствуют	данные отсутствуют	данные отсутствуют	данные отсутствуют

Государственный регистратор		ФГИС ЕГРН
полное наименование должности	подпись	инициалы, фамилия

М.П.

Выписка из Единого государственного реестра недвижимости об объекте недвижимости
Описание местоположения земельного участка

Земельный участок			
<small>(вид объекта недвижимости)</small>			
Лист № ____ Раздела 3.1	Всего листов раздела 3.1 : ____	Всего разделов: ____	Всего листов выписки: ____
05.07.2019 № 99/2019/271066813			
Кадастровый номер:		50:33:0020303:52	

Описание местоположения границ земельного участка							
Номер п/п	Номер точки		Дирекционный угол	Горизонтальное проложение, м	Описание закрепления на местности	Кадастровые номера смежных участков	Сведения об адресах правообладателей смежных земельных участков
	начальная	конечная					
1	2	3	4	5	6	7	8
16	533	534	данные отсутствуют	данные отсутствуют	данные отсутствуют	данные отсутствуют	данные отсутствуют
17	534	535	данные отсутствуют	данные отсутствуют	данные отсутствуют	данные отсутствуют	данные отсутствуют
18	535	536	данные отсутствуют	данные отсутствуют	данные отсутствуют	данные отсутствуют	данные отсутствуют
19	536	537	данные отсутствуют	данные отсутствуют	данные отсутствуют	данные отсутствуют	данные отсутствуют
20	537	538	данные отсутствуют	данные отсутствуют	данные отсутствуют	данные отсутствуют	данные отсутствуют
21	538	539	данные отсутствуют	данные отсутствуют	данные отсутствуют	данные отсутствуют	данные отсутствуют
22	539	540	данные отсутствуют	данные отсутствуют	данные отсутствуют	данные отсутствуют	данные отсутствуют
23	540	541	данные отсутствуют	данные отсутствуют	данные отсутствуют	данные отсутствуют	данные отсутствуют
24	541	542	данные отсутствуют	данные отсутствуют	данные отсутствуют	данные отсутствуют	данные отсутствуют
25	542	543	данные отсутствуют	данные отсутствуют	данные отсутствуют	данные отсутствуют	данные отсутствуют
26	543	544	данные отсутствуют	данные отсутствуют	данные отсутствуют	данные отсутствуют	данные отсутствуют
27	544	545	данные отсутствуют	данные отсутствуют	данные отсутствуют	данные отсутствуют	данные отсутствуют
28	545	546	данные отсутствуют	данные отсутствуют	данные отсутствуют	данные отсутствуют	данные отсутствуют
29	546	547	данные отсутствуют	данные отсутствуют	данные отсутствуют	данные отсутствуют	данные отсутствуют
30	547	548	данные отсутствуют	данные отсутствуют	данные отсутствуют	данные отсутствуют	данные отсутствуют

Государственный регистратор		ФГИС ЕГРН
полное наименование должности	подпись	инициалы, фамилия

М.П.

Выписка из Единого государственного реестра недвижимости об объекте недвижимости
Описание местоположения земельного участка

Земельный участок			
<small>(вид объекта недвижимости)</small>			
Лист № ____ Раздела 3.1	Всего листов раздела 3.1 : ____	Всего разделов: ____	Всего листов выписки: ____
05.07.2019 № 99/2019/271066813			
Кадастровый номер:		50:33:0020303:52	

Описание местоположения границ земельного участка							
Номер п/п	Номер точки		Дирекционный угол	Горизонтальное проложение, м	Описание закрепления на местности	Кадастровые номера смежных участков	Сведения об адресах правообладателей смежных земельных участков
	начальная	конечная					
1	2	3	4	5	6	7	8
31	548	549	данные отсутствуют	данные отсутствуют	данные отсутствуют	данные отсутствуют	данные отсутствуют
32	549	550	данные отсутствуют	данные отсутствуют	данные отсутствуют	данные отсутствуют	данные отсутствуют
33	551	552	данные отсутствуют	данные отсутствуют	данные отсутствуют	данные отсутствуют	данные отсутствуют
34	552	553	данные отсутствуют	данные отсутствуют	данные отсутствуют	данные отсутствуют	данные отсутствуют
35	553	554	данные отсутствуют	данные отсутствуют	данные отсутствуют	данные отсутствуют	данные отсутствуют
36	554	555	данные отсутствуют	данные отсутствуют	данные отсутствуют	данные отсутствуют	данные отсутствуют

Государственный регистратор		ФГИС ЕГРН
полное наименование должности	подпись	инициалы, фамилия

М.П.

Выписка из Единого государственного реестра недвижимости об объекте недвижимости
Описание местоположения земельного участка

Земельный участок			
<small>(вид объекта недвижимости)</small>			
Лист № ____ Раздела 3.2	Всего листов раздела 3.2 : ____	Всего разделов: ____	Всего листов выписки: ____
05.07.2019 № 99/2019/271066813			
Кадастровый номер:		50:33:0020303:52	

Сведения о характерных точках границы земельного участка				
Система координат: МСК-50, зона 2				
Зона №				
Номер точки	Координаты		Описание закрепления на местности	Средняя квадратическая погрешность определения координат характерных точек границ земельного участка, м
	X	Y		
1	2	3	4	5
1	411909.71	2231132.94	данные отсутствуют	0.3
2	411910.36	2231133.66	данные отсутствуют	0.3
3	411915.91	2231127.95	данные отсутствуют	0.3
4	411922.15	2231121.56	данные отсутствуют	0.3
5	411927.5	2231116.3	данные отсутствуют	0.3
6	411943.25	2231131.36	данные отсутствуют	0.3
7	411944.56	2231130.92	данные отсутствуют	0.3
8	411949.59	2231135.67	данные отсутствуют	0.3
9	411949.55	2231136.85	данные отсутствуют	0.3
10	411963.82	2231150.3	данные отсутствуют	0.3
11	411958.85	2231155.69	данные отсутствуют	0.3
12	411956.88	2231157.82	данные отсутствуют	0.3
13	411944.83	2231172.35	данные отсутствуют	0.3
14	411943.49	2231176.28	данные отсутствуют	0.3
15	411947.6	2231185.75	данные отсутствуют	0.3

Государственный регистратор		ФГИС ЕГРН
полное наименование должности	подпись	инициалы, фамилия

М.П.

Выписка из Единого государственного реестра недвижимости об объекте недвижимости
Описание местоположения земельного участка

Земельный участок			
<small>(вид объекта недвижимости)</small>			
Лист № ____	Раздела 3.2	Всего листов раздела 3.2 : ____	Всего разделов: ____
05.07.2019 № 99/2019/271066813		Всего листов выписки: ____	
Кадастровый номер:		50:33:0020303:52	

Сведения о характерных точках границы земельного участка				
Система координат: МСК-50, зона 2				
Зона №				
Номер точки	Координаты		Описание закрепления на местности	Средняя квадратическая погрешность определения координат характерных точек границ земельного участка, м
	X	Y		
1	2	3	4	5
16	411908.77	2231229.52	данные отсутствуют	0.3
17	411889.94	2231256.97	данные отсутствуют	0.3
18	411901	2231265.25	данные отсутствуют	0.3
19	411897.16	2231270.16	данные отсутствуют	0.3
20	411893.33	2231275.04	данные отсутствуют	0.3
21	411906.6	2231286.06	данные отсутствуют	0.3
22	411905.01	2231287.85	данные отсутствуют	0.3
23	411914.23	2231297.98	данные отсутствуют	0.3
24	412003.01	2231204.26	данные отсутствуют	0.3
25	412028.42	2231230.25	данные отсутствуют	0.3
26	411935.49	2231321.81	данные отсутствуют	0.3
27	411871.98	2231324.86	данные отсутствуют	0.3
28	411766.69	2231222.23	данные отсутствуют	0.3
29	411774.94	2231204.01	данные отсутствуют	0.3
30	411781.13	2231190.36	данные отсутствуют	0.3

Государственный регистратор		ФГИС ЕГРН
полное наименование должности	подпись	инициалы, фамилия

М.П.

Выписка из Единого государственного реестра недвижимости об объекте недвижимости
Описание местоположения земельного участка

Земельный участок			
<small>(вид объекта недвижимости)</small>			
Лист № ____	Раздела 3.2	Всего листов раздела 3.2 : ____	Всего разделов: ____
Всего листов выписки: ____			
05.07.2019 № 99/2019/271066813			
Кадастровый номер:		50:33:0020303:52	

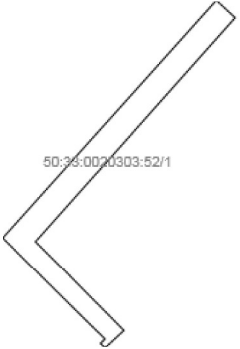
Сведения о характерных точках границы земельного участка				
Система координат: МСК-50, зона 2				
Зона №				
Номер точки	Координаты		Описание закрепления на местности	Средняя квадратическая погрешность определения координат характерных точек границ земельного участка, м
	X	Y		
1	2	3	4	5
31	411794.6	2231168.92	данные отсутствуют	0.3
32	411831.72	2231150.19	данные отсутствуют	0.3
33	411848.55	2231166.33	данные отсутствуют	0.3
34	411878	2231144.58	данные отсутствуют	0.3
35	411886.99	2231153.81	данные отсутствуют	0.3
36	411897.75	2231144.54	данные отсутствуют	0.3

Государственный регистратор		ФГИС ЕГРН
полное наименование должности	подпись	инициалы, фамилия

М.П.

Выписка из Единого государственного реестра недвижимости об объекте недвижимости
Сведения о частях земельного участка

Земельный участок			
(вид объекта недвижимости)			
Лист № ____ Раздела 4	Всего листов раздела 4 : ____	Всего разделов: ____	Всего листов выписки: ____
05.07.2019 № 99/2019/271066813			
Кадастровый номер:		50:33:0020303:52	


План (чертеж, схема) части земельного участка	Учетный номер части: 50:33:0020303:52/1
	
Масштаб 1: данные отсутствуют	Условные обозначения:

Государственный регистратор		ФГИС ЕГРН
полное наименование должности	подпись	инициалы, фамилия

М.П.

Выписка из Единого государственного реестра недвижимости об объекте недвижимости
Сведения о частях земельного участка

Земельный участок			
<small>(вид объекта недвижимости)</small>			
Лист № ____ Раздела 4	Всего листов раздела 4 : ____	Всего разделов: ____	Всего листов выписки: ____
05.07.2019 № 99/2019/271066813			
Кадастровый номер:		50:33:0020303:52	

План (чертеж, схема) части земельного участка	Учетный номер части: 50:33:0020303:52/2
	
Масштаб 1: данные отсутствуют	Условные обозначения:

Государственный регистратор		ФГИС ЕГРН
полное наименование должности	подпись	инициалы, фамилия

М.П.

Выписка из Единого государственного реестра недвижимости об объекте недвижимости
Сведения о частях земельного участка

Земельный участок			
<small>(вид объекта недвижимости)</small>			
Лист № ____ Раздела 4	Всего листов раздела 4 : ____	Всего разделов: ____	Всего листов выписки: ____
05.07.2019 № 99/2019/271066813			
Кадастровый номер:		50:33:0020303:52	

План (чертеж, схема) части земельного участка	Учетный номер части: 50:33:0020303:52/3
	
Масштаб 1: данные отсутствуют	Условные обозначения:

Государственный регистратор		ФГИС ЕГРН
полное наименование должности	подпись	инициалы, фамилия

М.П.

Выписка из Единого государственного реестра недвижимости об объекте недвижимости
Сведения о частях земельного участка

Земельный участок			
<small>(вид объекта недвижимости)</small>			
Лист № ____ Раздела 4.1	Всего листов раздела 4.1 : ____	Всего разделов: ____	Всего листов выписки: ____
05.07.2019 № 99/2019/271066813			
Кадастровый номер:		50:33:0020303:52	

Учетный номер части	Площадь (м ²)	Содержание ограничения в использовании или ограничения права на объект недвижимости или обременения объекта недвижимости
1	2	3
1	266.24	Ограничения прав на земельный участок, предусмотренные статьями 56, 56.1 Земельного кодекса Российской Федерации, Описание земельного участка № 20333, Временные. Дата истечения срока действия временного характера - 05.07.2013
2	553	Ограничения прав на земельный участок, предусмотренные статьями 56, 56.1 Земельного кодекса Российской Федерации, 50.33.2.68, Постановление Правительства Российской Федерации "О порядке установления охранных зон объектов электросетевого хозяйства и особых условий использования земельных участков, расположенных в границах таких зон" № 160 от 24.02.2009
3	7717	Ограничения прав на земельный участок, предусмотренные статьями 56, 56.1 Земельного кодекса Российской Федерации, 50.58.0.11, Распоряжение № 45РВ-143 от 31.03.2017

Государственный регистратор		ФГИС ЕГРН
полное наименование должности	подпись	инициалы, фамилия

М.П.

Выписка из Единого государственного реестра недвижимости об объекте недвижимости
Сведения о частях земельного участка

Земельный участок				
(вид объекта недвижимости)				
Лист № ____ Раздела 4.2		Всего листов раздела 4.2 : ____		Всего разделов: ____
Всего листов выписки: ____		№ 05.07.2019 № 99/2019/271066813		
Кадастровый номер:			50:33:0020303:52	
Сведения о характерных точках границы части (частей) земельного участка				
Учетный номер части: 1				
Система координат: МСК-50, зона 2				
Зона №				
Номер точки	Координаты, м		Описание закрепления на местности	Средняя квадратическая погрешность определения координат характерных точек границы части земельного участка, м
	X	Y		
	2	3	4	5
1	411909.71	2231132.94	данные отсутствуют	0.3
2	411910.36	2231133.66	данные отсутствуют	0.3
2	411910.36	2231133.66	данные отсутствуют	0.3
3	411915.91	2231127.95	данные отсутствуют	0.3
3	411915.91	2231127.95	данные отсутствуют	0.3
4	411922.15	2231121.56	данные отсутствуют	0.3
4	411922.15	2231121.56	данные отсутствуют	0.3
5	411927.5	2231116.3	данные отсутствуют	0.3
6	411943.25	2231131.36	данные отсутствуют	0.3
7	411944.56	2231130.92	данные отсутствуют	0.3
8	411949.59	2231135.67	данные отсутствуют	0.3
9	411949.55	2231136.85	данные отсутствуют	0.3
10	411963.82	2231150.3	данные отсутствуют	0.3
11	411958.85	2231155.69	данные отсутствуют	0.3
13	411944.83	2231172.35	данные отсутствуют	0.3
14	411943.49	2231176.28	данные отсутствуют	0.3
Государственный регистратор			ФГИС ЕГРН	
полное наименование должности			подпись	
			инициалы, фамилия	

М.П.

Выписка из Единого государственного реестра недвижимости об объекте недвижимости

Сведения о частях земельного участка

Земельный участок			
(вид объекта недвижимости)			
Лист №	Раздела 4.2	Всего листов раздела 4.2 :	Всего разделов: _____
Всего листов выписки: _____			
05.07.2019 № 99/2019/271066813			
Кадастровый номер:		50:33:0020303:52	

Номер точки	Координаты, м		Описание закрепления на местности	Средняя квадратическая погрешность определения координат характерных точек границы части земельного участка, м
	X	Y		
1	2	3	4	5
16	411908.77	2231229.52	данные отсутствуют	0.3
24	412003.01	2231204.26	данные отсутствуют	0.3
26	411935.49	2231321.81	данные отсутствуют	0.3
27	411871.98	2231324.86	данные отсутствуют	0.3
36	411897.75	2231144.54	данные отсутствуют	0.3
37	411926.07	2231117.7	данные отсутствуют	0.3
38	411963.14	2231151.03	данные отсутствуют	0.3
39	411960.43	2231153.97	данные отсутствуют	0.3
40	411925.47	2231122.8	данные отсутствуют	0.3
41	411911.68	2231136.59	данные отсутствуют	0.3
42	411908.99	2231133.63	данные отсутствуют	0.3
43	411958.56	2231299.07	данные отсутствуют	данные отсутствуют
44	411937.68	2231311.92	данные отсутствуют	0.05
45	411868.01	2231320.99	данные отсутствуют	данные отсутствуют
46	412028.22	2231230.05	данные отсутствуют	данные отсутствуют
47	411966.4	2231242.91	данные отсутствуют	данные отсутствуют
48	411993.09	2231265.06	данные отсутствуют	данные отсутствуют

Государственный регистратор		ФГИС ЕГРН
полное наименование должности	подпись	инициалы, фамилия

М.П.

Выписка из Единого государственного реестра недвижимости об объекте недвижимости

Сведения о частях земельного участка

Земельный участок			
(вид объекта недвижимости)			
Лист №	Раздела 4.2	Всего листов раздела 4.2 :	Всего разделов: _____
Всего листов выписки: _____			
05.07.2019 № 99/2019/271066813			
Кадастровый номер:		50:33:0020303:52	

Номер точки	Координаты, м		Описание закрепления на местности	Средняя квадратическая погрешность определения координат характерных точек границы части земельного участка, м
	X	Y		
1	2	3	4	5
49	412002.3	2231255.99	данные отсутствуют	данные отсутствуют
50	411909.72	2231132.95	данные отсутствуют	данные отсутствуют
51	411909.51	2231133.26	данные отсутствуют	0.1
52	411906.24	2231136.3	данные отсутствуют	данные отсутствуют
53	411896.85	2231145.32	данные отсутствуют	данные отсутствуют
54	411858.54	2231189.75	данные отсутствуют	0.1
55	411907.06	2231232.01	данные отсутствуют	данные отсутствуют
56	411937.96	2231196.62	данные отсутствуют	данные отсутствуют
57	411947.46	2231185.42	данные отсутствуют	данные отсутствуют
58	411944.96	2231172.19	данные отсутствуют	данные отсутствуют
59	411942.41	2231169.97	данные отсутствуют	0.1
60	411956.57	2231154.16	данные отсутствуют	0.1
61	411958.59	2231155.97	данные отсутствуют	данные отсутствуют

Государственный регистратор		ФГИС ЕГРН
полное наименование должности	подпись	инициалы, фамилия

М.П.

Выписка из Единого государственного реестра недвижимости об объекте недвижимости
Сведения о частях земельного участка

Земельный участок				
<small>(вид объекта недвижимости)</small>				
Лист № ____ Раздела 4.2		Всего листов раздела 4.2 : ____	Всего разделов: ____	Всего листов выписки: ____
05.07.2019 № 99/2019/271066813				
Кадастровый номер:			50:33:0020303:52	
Сведения о характерных точках границы части (частей) земельного участка				
Учетный номер части: 2				
Система координат: МСК-50, зона 2				
Зона №				
Номер точки	Координаты, м		Описание закрепления на местности	Средняя квадратическая погрешность определения координат характерных точек границы части земельного участка, м
	X	Y		
1	2	3	4	5
1	411909.71	2231132.94	данные отсутствуют	0.3
2	411910.36	2231133.66	данные отсутствуют	0.3
2	411910.36	2231133.66	данные отсутствуют	0.3
3	411915.91	2231127.95	данные отсутствуют	0.3
3	411915.91	2231127.95	данные отсутствуют	0.3
4	411922.15	2231121.56	данные отсутствуют	0.3
4	411922.15	2231121.56	данные отсутствуют	0.3
5	411927.5	2231116.3	данные отсутствуют	0.3
6	411943.25	2231131.36	данные отсутствуют	0.3
7	411944.56	2231130.92	данные отсутствуют	0.3
8	411949.59	2231135.67	данные отсутствуют	0.3
9	411949.55	2231136.85	данные отсутствуют	0.3
10	411963.82	2231150.3	данные отсутствуют	0.3
11	411958.85	2231155.69	данные отсутствуют	0.3
13	411944.83	2231172.35	данные отсутствуют	0.3
14	411943.49	2231176.28	данные отсутствуют	0.3

Государственный регистратор		ФГИС ЕГРН	
полное наименование должности	подпись	инициалы, фамилия	

М.П.

Выписка из Единого государственного реестра недвижимости об объекте недвижимости

Сведения о частях земельного участка

Земельный участок			
(вид объекта недвижимости)			
Лист №	Раздела 4.2	Всего листов раздела 4.2 :	Всего разделов: _____
05.07.2019 № 99/2019/271066813		Всего листов выписки: _____	
Кадастровый номер:		50:33:0020303:52	

Номер точки	Координаты, м		Описание закрепления на местности	Средняя квадратическая погрешность определения координат характерных точек границы части земельного участка, м
	X	Y		
1	2	3	4	5
16	411908.77	2231229.52	данные отсутствуют	0.3
24	412003.01	2231204.26	данные отсутствуют	0.3
26	411935.49	2231321.81	данные отсутствуют	0.3
27	411871.98	2231324.86	данные отсутствуют	0.3
36	411897.75	2231144.54	данные отсутствуют	0.3
37	411926.07	2231117.7	данные отсутствуют	0.3
38	411963.14	2231151.03	данные отсутствуют	0.3
39	411960.43	2231153.97	данные отсутствуют	0.3
40	411925.47	2231122.8	данные отсутствуют	0.3
41	411911.68	2231136.59	данные отсутствуют	0.3
42	411908.99	2231133.63	данные отсутствуют	0.3
43	411958.56	2231299.07	данные отсутствуют	данные отсутствуют
44	411937.68	2231311.92	данные отсутствуют	0.05
45	411868.01	2231320.99	данные отсутствуют	данные отсутствуют
46	412028.22	2231230.05	данные отсутствуют	данные отсутствуют
47	411966.4	2231242.91	данные отсутствуют	данные отсутствуют
48	411993.09	2231265.06	данные отсутствуют	данные отсутствуют
Государственный регистратор				ФГИС ЕГРН
полное наименование должности			подпись	инициалы, фамилия

М.П.

Выписка из Единого государственного реестра недвижимости об объекте недвижимости

Сведения о частях земельного участка

Земельный участок			
(вид объекта недвижимости)			
Лист №	Раздела 4.2	Всего листов раздела 4.2 :	Всего разделов: _____
05.07.2019		№ 99/2019/271066813	
Кадастровый номер:		50:33:0020303:52	

Номер точки	Координаты, м		Описание закрепления на местности	Средняя квадратическая погрешность определения координат характерных точек границы части земельного участка, м
	X	Y		
1	2	3	4	5
49	412002.3	2231255.99	данные отсутствуют	данные отсутствуют
50	411909.72	2231132.95	данные отсутствуют	данные отсутствуют
51	411909.51	2231133.26	данные отсутствуют	0.1
52	411906.24	2231136.3	данные отсутствуют	данные отсутствуют
53	411896.85	2231145.32	данные отсутствуют	данные отсутствуют
54	411858.54	2231189.75	данные отсутствуют	0.1
55	411907.06	2231232.01	данные отсутствуют	данные отсутствуют
56	411937.96	2231196.62	данные отсутствуют	данные отсутствуют
57	411947.46	2231185.42	данные отсутствуют	данные отсутствуют
58	411944.96	2231172.19	данные отсутствуют	данные отсутствуют
59	411942.41	2231169.97	данные отсутствуют	0.1
60	411956.57	2231154.16	данные отсутствуют	0.1
61	411958.59	2231155.97	данные отсутствуют	данные отсутствуют

Государственный регистратор		ФГИС ЕГРН
полное наименование должности	подпись	инициалы, фамилия

М.П.

Выписка из Единого государственного реестра недвижимости об объекте недвижимости
Сведения о частях земельного участка

Земельный участок				
<small>(вид объекта недвижимости)</small>				
Лист № ____ Раздела 4.2		Всего листов раздела 4.2 : ____		Всего разделов: ____
Всего листов выписки: ____				
05.07.2019 № 99/2019/271066813				
Кадастровый номер:			50:33:0020303:52	
Сведения о характерных точках границы части (частей) земельного участка				
Учетный номер части: 3				
Система координат: МСК-50, зона 2				
Зона №				
Номер точки	Координаты, м		Описание закрепления на местности	Средняя квадратическая погрешность определения координат характерных точек границы части земельного участка, м
	X	Y		
1	2	3	4	5
1	411909.71	2231132.94	данные отсутствуют	0.3
2	411910.36	2231133.66	данные отсутствуют	0.3
2	411910.36	2231133.66	данные отсутствуют	0.3
3	411915.91	2231127.95	данные отсутствуют	0.3
3	411915.91	2231127.95	данные отсутствуют	0.3
4	411922.15	2231121.56	данные отсутствуют	0.3
4	411922.15	2231121.56	данные отсутствуют	0.3
5	411927.5	2231116.3	данные отсутствуют	0.3
6	411943.25	2231131.36	данные отсутствуют	0.3
7	411944.56	2231130.92	данные отсутствуют	0.3
8	411949.59	2231135.67	данные отсутствуют	0.3
9	411949.55	2231136.85	данные отсутствуют	0.3
10	411963.82	2231150.3	данные отсутствуют	0.3
11	411958.85	2231155.69	данные отсутствуют	0.3
13	411944.83	2231172.35	данные отсутствуют	0.3
14	411943.49	2231176.28	данные отсутствуют	0.3

Государственный регистратор		ФГИС ЕГРН	
полное наименование должности		инициалы, фамилия	
		подпись	

М.П.

Выписка из Единого государственного реестра недвижимости об объекте недвижимости

Сведения о частях земельного участка

Земельный участок			
(вид объекта недвижимости)			
Лист №	Раздела 4.2	Всего листов раздела 4.2 :	Всего разделов: _____
05.07.2019 № 99/2019/271066813		Всего листов выписки: _____	
Кадастровый номер:		50:33:0020303:52	

Номер точки	Координаты, м		Описание закрепления на местности	Средняя квадратическая погрешность определения координат характерных точек границы части земельного участка, м
	X	Y		
1	2	3	4	5
16	411908.77	2231229.52	данные отсутствуют	0.3
24	412003.01	2231204.26	данные отсутствуют	0.3
26	411935.49	2231321.81	данные отсутствуют	0.3
27	411871.98	2231324.86	данные отсутствуют	0.3
36	411897.75	2231144.54	данные отсутствуют	0.3
37	411926.07	2231117.7	данные отсутствуют	0.3
38	411963.14	2231151.03	данные отсутствуют	0.3
39	411960.43	2231153.97	данные отсутствуют	0.3
40	411925.47	2231122.8	данные отсутствуют	0.3
41	411911.68	2231136.59	данные отсутствуют	0.3
42	411908.99	2231133.63	данные отсутствуют	0.3
43	411958.56	2231299.07	данные отсутствуют	данные отсутствуют
44	411937.68	2231311.92	данные отсутствуют	0.05
45	411868.01	2231320.99	данные отсутствуют	данные отсутствуют
46	412028.22	2231230.05	данные отсутствуют	данные отсутствуют
47	411966.4	2231242.91	данные отсутствуют	данные отсутствуют
48	411993.09	2231265.06	данные отсутствуют	данные отсутствуют
Государственный регистратор				ФГИС ЕГРН
полное наименование должности			подпись	инициалы, фамилия

М.П.

Выписка из Единого государственного реестра недвижимости об объекте недвижимости

Сведения о частях земельного участка

Земельный участок			
(вид объекта недвижимости)			
Лист №	Раздела 4.2	Всего листов раздела 4.2 :	Всего разделов: _____
Всего листов выписки: _____		Всего листов выписки: _____	
05.07.2019 № 99/2019/271066813			
Кадастровый номер:		50:33:0020303:52	

Номер точки	Координаты, м		Описание закрепления на местности	Средняя квадратическая погрешность определения координат характерных точек границы части земельного участка, м
	X	Y		
1	2	3	4	5
49	412002.3	2231255.99	данные отсутствуют	данные отсутствуют
50	411909.72	2231132.95	данные отсутствуют	данные отсутствуют
51	411909.51	2231133.26	данные отсутствуют	0.1
52	411906.24	2231136.3	данные отсутствуют	данные отсутствуют
53	411896.85	2231145.32	данные отсутствуют	данные отсутствуют
54	411858.54	2231189.75	данные отсутствуют	0.1
55	411907.06	2231232.01	данные отсутствуют	данные отсутствуют
56	411937.96	2231196.62	данные отсутствуют	данные отсутствуют
57	411947.46	2231185.42	данные отсутствуют	данные отсутствуют
58	411944.96	2231172.19	данные отсутствуют	данные отсутствуют
59	411942.41	2231169.97	данные отсутствуют	0.1
60	411956.57	2231154.16	данные отсутствуют	0.1
61	411958.59	2231155.97	данные отсутствуют	данные отсутствуют

Государственный регистратор		ФГИС ЕГРН
полное наименование должности	подпись	инициалы, фамилия

М.П.