

ФГИС ЕГРН

полное наименование органа регистрации прав

Раздел 1

Выписка из Единого государственного реестра недвижимости об объекте недвижимости
Сведения о характеристиках объекта недвижимости

На основании запроса от 13.03.2019 г., поступившего на рассмотрение 13.03.2019 г., сообщаем, что согласно записям Единого государственного реестра недвижимости:

Земельный участок			
(вид объекта недвижимости)			
Лист № ____ Раздела 1	Всего листов раздела 1 : ____	Всего разделов: ____	Всего листов выписки: ____
13.03.2019 № 99/2019/250274730			
Кадастровый номер:		50:19:0030401:480	

Номер кадастрового квартала:	50:19:0030401
Дата присвоения кадастрового номера:	17.08.2006
Ранее присвоенный государственный учетный номер:	Иной номер: 50-19-14-10(17)
Адрес:	установлено относительно ориентира, расположенного в границах участка. Почтовый адрес ориентира: обл. Московская, р-н Рузский, с/о Никольский, вблизи с.Никольское
Площадь:	86222 +/- 103кв. м
Кадастровая стоимость, руб.:	68827573.72
Кадастровые номера расположенных в пределах земельного участка объектов недвижимости:	данные отсутствуют
Кадастровые номера объектов недвижимости, из которых образован объект недвижимости:	данные отсутствуют
Кадастровые номера образованных объектов недвижимости:	данные отсутствуют
Сведения о включении объекта недвижимости в состав предприятия как имущественного комплекса:	

Государственный регистратор		ФГИС ЕГРН
полное наименование должности	подпись	инициалы, фамилия

М.П.

Выписка из Единого государственного реестра недвижимости об объекте недвижимости

Сведения о характеристиках объекта недвижимости

Земельный участок		
(вид объекта недвижимости)		
Лист № __ Раздела 1	Всего листов раздела 1 : __	Всего разделов: __
Всего листов выписки: __		
13.03.2019 № 99/2019/250274730		
Кадастровый номер:		50:19:0030401:480
Категория земель:	Земли особо охраняемых территорий и объектов	
Виды разрешенного использования:	Под психоневрологическую детскую больницу	
Сведения о кадастровом инженере:	Колобов Михаил Михайлович №50-10-201, ООО "Геодезия+"	
Сведения о лесах, водных объектах и об иных природных объектах, расположенных в пределах земельного участка:	данные отсутствуют	
Сведения о том, что земельный участок полностью или частично расположен в границах зоны с особыми условиями использования территории или территории объекта культурного наследия	данные отсутствуют	
Сведения о том, что земельный участок расположен в границах особой экономической зоны, территории опережающего социально-экономического развития, зоны территориального развития в Российской Федерации, игровой зоны:	данные отсутствуют	
Сведения о том, что земельный участок расположен в границах особо охраняемой природной территории, охотничьих угодий, лесничеств, лесопарков:	данные отсутствуют	
Сведения о результатах проведения государственного земельного надзора:	данные отсутствуют	
Сведения о расположении земельного участка в границах территории, в отношении которой утвержден проект межевания территории:	данные отсутствуют	
Государственный регистратор		ФГИС ЕГРН
полное наименование должности	подпись	инициалы, фамилия

М.П.

Выписка из Единого государственного реестра недвижимости об объекте недвижимости

Сведения о характеристиках объекта недвижимости

Земельный участок		
(вид объекта недвижимости)		
Лист № __ Раздела 1	Всего листов раздела 1 : __	Всего разделов: __
Всего листов выписки: __		
13.03.2019 № 99/2019/250274730		
Кадастровый номер:		50:19:0030401:480
Условный номер земельного участка:	данные отсутствуют	
Сведения о принятии акта и (или) заключении договора, предусматривающих предоставление в соответствии с земельным законодательством исполнительным органом государственной власти или органом местного самоуправления находящегося в государственной или муниципальной собственности земельного участка для строительства наемного дома социального использования или наемного дома коммерческого использования:	данные отсутствуют	
Сведения о том, что земельный участок или земельные участки образованы на основании решения об изъятии земельного участка и (или) расположенного на нем объекта недвижимости для государственных или муниципальных нужд:	данные отсутствуют	
Сведения о том, что земельный участок образован из земель или земельного участка, государственная собственность на которые не разграничена:	данные отсутствуют	
Сведения о наличии земельного спора о местоположении границ земельных участков:	данные отсутствуют	
Статус записи об объекте недвижимости:	Сведения об объекте недвижимости имеют статус "актуальные, ранее учтенные"	
Особые отметки:	Граница земельного участка состоит из 3 контуров. Сведения о видах разрешенного использования имеют статус «Актуальные незасвидетельствованные». Право (ограничение права, обременение объекта недвижимости) зарегистрировано на данный объект недвижимости с видами разрешенного использования «Для размещения особо охраняемых природных объектов (территорий)». Состав земельного участка: 1) №1 площадь: 1928.29 кв.м 2) №2 площадь: 79141.58 кв.м 3) №3 площадь: 5152.34 кв.м	
Получатель выписки:	ГЛАВНОЕ УПРАВЛЕНИЕ КУЛЬТУРНОГО НАСЛЕДИЯ МОСКОВСКОЙ ОБЛАСТИ	
Государственный регистратор		ФГИС ЕГРН
полное наименование должности	подпись	инициалы, фамилия

М.П.

Выписка из Единого государственного реестра недвижимости об объекте недвижимости
Сведения о зарегистрированных правах

Земельный участок			
<small>(вид объекта недвижимости)</small>			
Лист № ____ Раздела 2	Всего листов раздела 2 : ____	Всего разделов: ____	Всего листов выписки: ____
13.03.2019 № 99/2019/250274730			
Кадастровый номер:		50:19:0030401:480	
1. Правообладатель (правообладатели):	1.1.	Московская область	
2. Вид, номер и дата государственной регистрации права:	2.1.	Собственность, № 50-50-61/098/2014-055 от 08.12.2014	
3. Ограничение прав и обременение объекта недвижимости:	не зарегистрировано		
1. Правообладатель (правообладатели):	1.2.	Государственное бюджетное учреждение здравоохранения Московской области "Психиатрическая больница №4", ИНН: 5075003671	
2. Вид, номер и дата государственной регистрации права:	2.2.	Постоянное (бессрочное) пользование, № 50:19:0030401:480-50/019/2018-1 от 17.01.2018	
3. Ограничение прав и обременение объекта недвижимости:	не зарегистрировано		
4. Договоры участия в долевом строительстве:	не зарегистрировано		
5. Заявленные в судебном порядке права требования:	данные отсутствуют		
6. Сведения о возражении в отношении зарегистрированного права:	данные отсутствуют		
7. Сведения о наличии решения об изъятии объекта недвижимости для государственных и муниципальных нужд:	данные отсутствуют		
8. Сведения о невозможности государственной регистрации без личного участия правообладателя или его законного представителя:			
9. Правопритязания и сведения о наличии поступивших, но не рассмотренных заявлений о проведении государственной регистрации права (перехода, прекращения права), ограничения права или обременения объекта недвижимости, сделки в отношении объекта недвижимости:	данные отсутствуют		
10. Сведения об осуществлении государственной регистрации сделки, права, ограничения права без необходимого в силу закона согласия третьего лица, органа:	данные отсутствуют		
11. Сведения о невозможности государственной регистрации перехода, прекращения, ограничения права на земельный участок из земель сельскохозяйственного назначения:			

Государственный регистратор		ФГИС ЕГРН
полное наименование должности	подпись	инициалы, фамилия

М.П.

Выписка из Единого государственного реестра недвижимости об объекте недвижимости
Описание местоположения земельного участка

Земельный участок			
(вид объекта недвижимости)			
Лист № ____ Раздела 3	Всего листов раздела 3 : ____	Всего разделов: ____	Всего листов выписки: ____
13.03.2019 № 99/2019/250274730			
Кадастровый номер:		50:19:0030401:480	

План (чертеж, схема) земельного участка			
Масштаб 1: данные отсутствуют	Условные обозначения:		

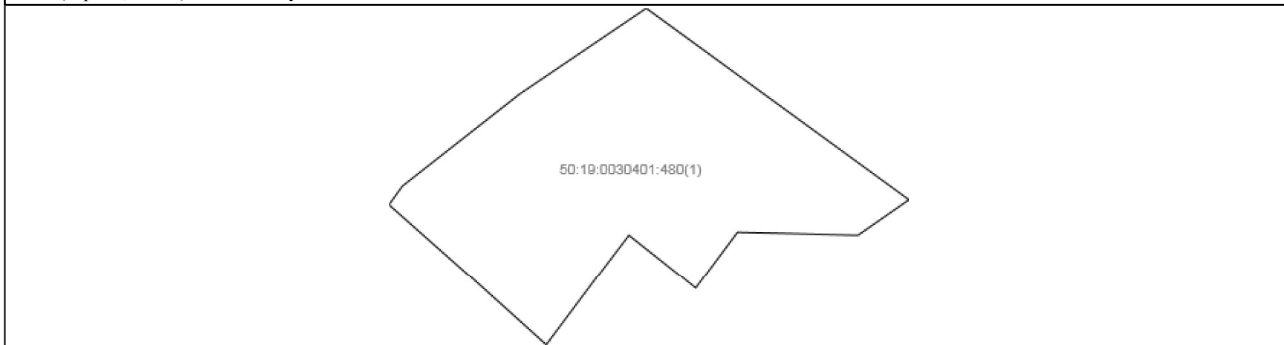
Государственный регистратор		ФГИС ЕГРН
полное наименование должности	подпись	инициалы, фамилия

М.П.

Выписка из Единого государственного реестра недвижимости об объекте недвижимости
Описание местоположения земельного участка

Земельный участок			
(вид объекта недвижимости)			
Лист № ____ Раздела 3	Всего листов раздела 3 : ____	Всего разделов: ____	Всего листов выписки: ____
13.03.2019 № 99/2019/250274730			
Кадастровый номер:		50:19:0030401:480	

План (чертеж, схема) земельного участка



Масштаб 1: данные отсутствуют Условные обозначения: _____

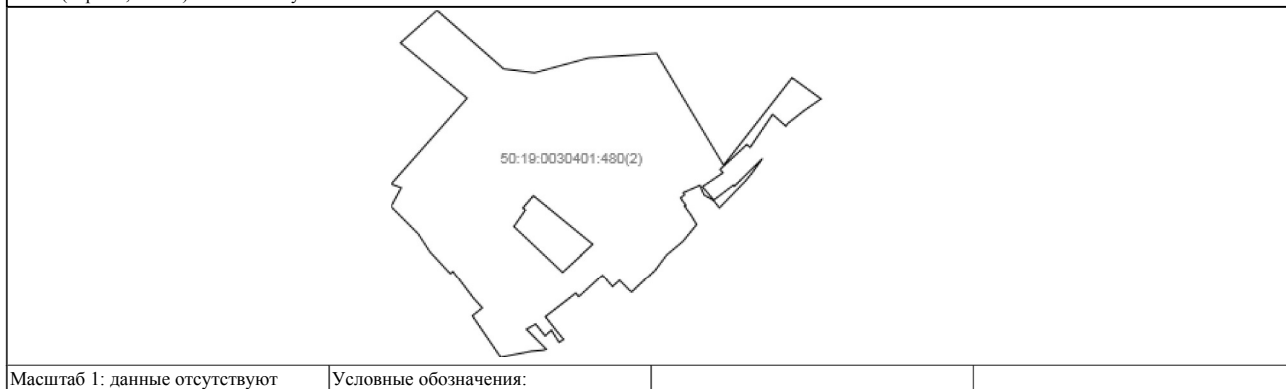
Государственный регистратор		ФГИС ЕГРН
полное наименование должности	подпись	инициалы, фамилия

М.П.

Выписка из Единого государственного реестра недвижимости об объекте недвижимости
Описание местоположения земельного участка

Земельный участок			
(вид объекта недвижимости)			
Лист № ____ Раздела 3	Всего листов раздела 3 : ____	Всего разделов: ____	Всего листов выписки: ____
13.03.2019 № 99/2019/250274730			
Кадастровый номер:		50:19:0030401:480	

План (чертеж, схема) земельного участка



Масштаб 1: данные отсутствуют

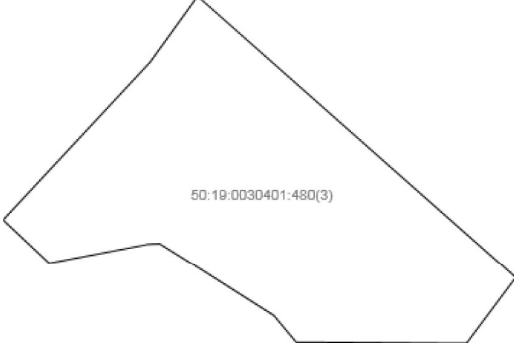
Условные обозначения:

Государственный регистратор		ФГИС ЕГРН
полное наименование должности	подпись	инициалы, фамилия

М.П.

Выписка из Единого государственного реестра недвижимости об объекте недвижимости
Описание местоположения земельного участка

Земельный участок			
(вид объекта недвижимости)			
Лист № ____ Раздела 3	Всего листов раздела 3 : ____	Всего разделов: ____	Всего листов выписки: ____
13.03.2019 № 99/2019/250274730			
Кадастровый номер:		50:19:0030401:480	

План (чертеж, схема) земельного участка			
			
Масштаб 1: данные отсутствуют	Условные обозначения:		

Государственный регистратор		ФГИС ЕГРН
полное наименование должности	подпись	инициалы, фамилия

М.П.

Выписка из Единого государственного реестра недвижимости об объекте недвижимости
Описание местоположения земельного участка

Земельный участок			
(вид объекта недвижимости)			
Лист № ____ Раздела 3.1	Всего листов раздела 3.1 : ____	Всего разделов: ____	Всего листов выписки: ____
13.03.2019 № 99/2019/250274730			
Кадастровый номер:		50:19:0030401:480	

Описание местоположения границ земельного участка							
Номер п/п	Номер точки		Дирекционный угол	Горизонтальное проложение, м	Описание закрепления на местности	Кадастровые номера смежных участков	Сведения об адресах правообладателей смежных земельных участков
	начальная	конечная					
1	2	3	4	5	6	7	8
1	1	2	данные отсутствуют	данные отсутствуют	-	данные отсутствуют	данные отсутствуют
2	1	2	данные отсутствуют	данные отсутствуют	-	данные отсутствуют	данные отсутствуют
3	1	2	данные отсутствуют	данные отсутствуют	-	данные отсутствуют	данные отсутствуют
4	1	2	данные отсутствуют	данные отсутствуют	-	данные отсутствуют	данные отсутствуют
5	2	3	данные отсутствуют	данные отсутствуют	-	данные отсутствуют	данные отсутствуют
6	2	3	данные отсутствуют	данные отсутствуют	-	данные отсутствуют	данные отсутствуют
7	2	3	данные отсутствуют	данные отсутствуют	-	данные отсутствуют	данные отсутствуют
8	2	3	данные отсутствуют	данные отсутствуют	-	данные отсутствуют	данные отсутствуют
9	3	4	данные отсутствуют	данные отсутствуют	-	данные отсутствуют	данные отсутствуют
10	3	4	данные отсутствуют	данные отсутствуют	-	данные отсутствуют	данные отсутствуют
11	3	4	данные отсутствуют	данные отсутствуют	-	данные отсутствуют	данные отсутствуют
12	3	4	данные отсутствуют	данные отсутствуют	-	данные отсутствуют	данные отсутствуют
13	4	5	данные отсутствуют	данные отсутствуют	-	данные отсутствуют	данные отсутствуют
14	4	5	данные отсутствуют	данные отсутствуют	-	данные отсутствуют	данные отсутствуют
15	4	5	данные отсутствуют	данные отсутствуют	-	данные отсутствуют	данные отсутствуют

Государственный регистратор		ФГИС ЕГРН
полное наименование должности	подпись	инициалы, фамилия

М.П.

Выписка из Единого государственного реестра недвижимости об объекте недвижимости
Описание местоположения земельного участка

Земельный участок			
<small>(вид объекта недвижимости)</small>			
Лист № ____	Раздела 3.1	Всего листов раздела 3.1 : ____	Всего разделов: ____
Всего листов выписки: ____			
13.03.2019 № 99/2019/250274730			
Кадастровый номер:		50:19:0030401:480	

Описание местоположения границ земельного участка							
Номер п/п	Номер точки		Дирекционный угол	Горизонтальное проложение, м	Описание закрепления на местности	Кадастровые номера смежных участков	Сведения об адресах правообладателей смежных земельных участков
	начальная	конечная					
1	2	3	4	5	6	7	8
16	4	5	данные отсутствуют	данные отсутствуют	-	данные отсутствуют	данные отсутствуют
17	5	6	данные отсутствуют	данные отсутствуют	-	данные отсутствуют	данные отсутствуют
18	5	6	данные отсутствуют	данные отсутствуют	-	данные отсутствуют	данные отсутствуют
19	5	6	данные отсутствуют	данные отсутствуют	-	данные отсутствуют	данные отсутствуют
20	5	6	данные отсутствуют	данные отсутствуют	-	данные отсутствуют	данные отсутствуют
21	6	7	данные отсутствуют	данные отсутствуют	-	данные отсутствуют	данные отсутствуют
22	6	7	данные отсутствуют	данные отсутствуют	-	данные отсутствуют	данные отсутствуют
23	6	7	данные отсутствуют	данные отсутствуют	-	данные отсутствуют	данные отсутствуют
24	6	7	данные отсутствуют	данные отсутствуют	-	данные отсутствуют	данные отсутствуют
25	7	8	данные отсутствуют	данные отсутствуют	-	данные отсутствуют	данные отсутствуют
26	7	8	данные отсутствуют	данные отсутствуют	-	данные отсутствуют	данные отсутствуют
27	7	8	данные отсутствуют	данные отсутствуют	-	данные отсутствуют	данные отсутствуют
28	7	8	данные отсутствуют	данные отсутствуют	-	данные отсутствуют	данные отсутствуют
29	8	9	данные отсутствуют	данные отсутствуют	-	данные отсутствуют	данные отсутствуют
30	8	9	данные отсутствуют	данные отсутствуют	-	данные отсутствуют	данные отсутствуют

Государственный регистратор		ФГИС ЕГРН
полное наименование должности	подпись	инициалы, фамилия

М.П.

Выписка из Единого государственного реестра недвижимости об объекте недвижимости
Описание местоположения земельного участка

Земельный участок			
<small>(вид объекта недвижимости)</small>			
Лист № ____	Раздела 3.1	Всего листов раздела 3.1 : ____	Всего разделов: ____
Всего листов выписки: ____			
13.03.2019 № 99/2019/250274730			
Кадастровый номер:		50:19:0030401:480	

Описание местоположения границ земельного участка							
Номер п/п	Номер точки		Дирекционный угол	Горизонтальное проложение, м	Описание закрепления на местности	Кадастровые номера смежных участков	Сведения об адресах правообладателей смежных земельных участков
	начальная	конечная					
1	2	3	4	5	6	7	8
31	8	9	данные отсутствуют	данные отсутствуют	-	данные отсутствуют	данные отсутствуют
32	8	9	данные отсутствуют	данные отсутствуют	-	данные отсутствуют	данные отсутствуют
33	9	10	данные отсутствуют	данные отсутствуют	-	данные отсутствуют	данные отсутствуют
34	9	10	данные отсутствуют	данные отсутствуют	-	данные отсутствуют	данные отсутствуют
35	9	1	данные отсутствуют	данные отсутствуют	-	данные отсутствуют	данные отсутствуют
36	9	10	данные отсутствуют	данные отсутствуют	-	данные отсутствуют	данные отсутствуют
37	10	1	данные отсутствуют	данные отсутствуют	-	данные отсутствуют	данные отсутствуют
38	10	11	данные отсутствуют	данные отсутствуют	-	данные отсутствуют	данные отсутствуют
39	10	11	данные отсутствуют	данные отсутствуют	-	данные отсутствуют	данные отсутствуют
40	11	12	данные отсутствуют	данные отсутствуют	-	данные отсутствуют	данные отсутствуют
41	11	12	данные отсутствуют	данные отсутствуют	-	данные отсутствуют	данные отсутствуют
42	12	13	данные отсутствуют	данные отсутствуют	-	данные отсутствуют	данные отсутствуют
43	12	1	данные отсутствуют	данные отсутствуют	-	данные отсутствуют	данные отсутствуют
44	13	14	данные отсутствуют	данные отсутствуют	-	данные отсутствуют	данные отсутствуют
45	14	15	данные отсутствуют	данные отсутствуют	-	данные отсутствуют	данные отсутствуют

Государственный регистратор		ФГИС ЕГРН
полное наименование должности	подпись	инициалы, фамилия

М.П.

Выписка из Единого государственного реестра недвижимости об объекте недвижимости
Описание местоположения земельного участка

Земельный участок			
<small>(вид объекта недвижимости)</small>			
Лист № ____ Раздела 3.1	Всего листов раздела 3.1 : ____	Всего разделов: ____	Всего листов выписки: ____
13.03.2019 № 99/2019/250274730			
Кадастровый номер:		50:19:0030401:480	

Описание местоположения границ земельного участка							
Номер п/п	Номер точки		Дирекционный угол	Горизонтальное проложение, м	Описание закрепления на местности	Кадастровые номера смежных участков	Сведения об адресах правообладателей смежных земельных участков
	начальная	конечная					
1	2	3	4	5	6	7	8
46	15	16	данные отсутствуют	данные отсутствуют	-	данные отсутствуют	данные отсутствуют
47	16	17	данные отсутствуют	данные отсутствуют	-	данные отсутствуют	данные отсутствуют
48	17	18	данные отсутствуют	данные отсутствуют	-	данные отсутствуют	данные отсутствуют
49	18	19	данные отсутствуют	данные отсутствуют	-	данные отсутствуют	данные отсутствуют
50	19	20	данные отсутствуют	данные отсутствуют	-	данные отсутствуют	данные отсутствуют
51	20	21	данные отсутствуют	данные отсутствуют	-	данные отсутствуют	данные отсутствуют
52	21	22	данные отсутствуют	данные отсутствуют	-	данные отсутствуют	данные отсутствуют
53	22	23	данные отсутствуют	данные отсутствуют	-	данные отсутствуют	данные отсутствуют
54	23	24	данные отсутствуют	данные отсутствуют	-	данные отсутствуют	данные отсутствуют
55	24	25	данные отсутствуют	данные отсутствуют	-	данные отсутствуют	данные отсутствуют
56	25	26	данные отсутствуют	данные отсутствуют	-	данные отсутствуют	данные отсутствуют
57	26	27	данные отсутствуют	данные отсутствуют	-	данные отсутствуют	данные отсутствуют
58	27	28	данные отсутствуют	данные отсутствуют	-	данные отсутствуют	данные отсутствуют
59	28	29	данные отсутствуют	данные отсутствуют	-	данные отсутствуют	данные отсутствуют
60	29	30	данные отсутствуют	данные отсутствуют	-	данные отсутствуют	данные отсутствуют

Государственный регистратор		ФГИС ЕГРН
полное наименование должности	подпись	инициалы, фамилия

М.П.

Выписка из Единого государственного реестра недвижимости об объекте недвижимости
Описание местоположения земельного участка

Земельный участок			
<small>(вид объекта недвижимости)</small>			
Лист № ____ Раздела 3.1	Всего листов раздела 3.1 : ____	Всего разделов: ____	Всего листов выписки: ____
13.03.2019 № 99/2019/250274730			
Кадастровый номер:		50:19:0030401:480	

Описание местоположения границ земельного участка							
Номер п/п	Номер точки		Дирекционный угол	Горизонтальное проложение, м	Описание закрепления на местности	Кадастровые номера смежных участков	Сведения об адресах правообладателей смежных земельных участков
	начальная	конечная					
1	2	3	4	5	6	7	8
61	30	31	данные отсутствуют	данные отсутствуют	-	данные отсутствуют	данные отсутствуют
62	31	32	данные отсутствуют	данные отсутствуют	-	данные отсутствуют	данные отсутствуют
63	32	33	данные отсутствуют	данные отсутствуют	-	данные отсутствуют	данные отсутствуют
64	33	34	данные отсутствуют	данные отсутствуют	-	данные отсутствуют	данные отсутствуют
65	34	35	данные отсутствуют	данные отсутствуют	-	данные отсутствуют	данные отсутствуют
66	35	36	данные отсутствуют	данные отсутствуют	-	данные отсутствуют	данные отсутствуют
67	36	37	данные отсутствуют	данные отсутствуют	-	данные отсутствуют	данные отсутствуют
68	37	38	данные отсутствуют	данные отсутствуют	-	данные отсутствуют	данные отсутствуют
69	38	39	данные отсутствуют	данные отсутствуют	-	данные отсутствуют	данные отсутствуют
70	39	40	данные отсутствуют	данные отсутствуют	-	данные отсутствуют	данные отсутствуют
71	40	41	данные отсутствуют	данные отсутствуют	-	данные отсутствуют	данные отсутствуют
72	41	42	данные отсутствуют	данные отсутствуют	-	данные отсутствуют	данные отсутствуют
73	42	43	данные отсутствуют	данные отсутствуют	-	данные отсутствуют	данные отсутствуют
74	43	44	данные отсутствуют	данные отсутствуют	-	данные отсутствуют	данные отсутствуют
75	44	45	данные отсутствуют	данные отсутствуют	-	данные отсутствуют	данные отсутствуют

Государственный регистратор		ФГИС ЕГРН
полное наименование должности	подпись	инициалы, фамилия

М.П.

Выписка из Единого государственного реестра недвижимости об объекте недвижимости
Описание местоположения земельного участка

Земельный участок			
<small>(вид объекта недвижимости)</small>			
Лист № ____ Раздела 3.1	Всего листов раздела 3.1 : ____	Всего разделов: ____	Всего листов выписки: ____
13.03.2019 № 99/2019/250274730			
Кадастровый номер:		50:19:0030401:480	

Описание местоположения границ земельного участка							
Номер п/п	Номер точки		Дирекционный угол	Горизонтальное проложение, м	Описание закрепления на местности	Кадастровые номера смежных участков	Сведения об адресах правообладателей смежных земельных участков
	начальная	конечная					
1	2	3	4	5	6	7	8
76	45	46	данные отсутствуют	данные отсутствуют	-	данные отсутствуют	данные отсутствуют
77	46	47	данные отсутствуют	данные отсутствуют	-	данные отсутствуют	данные отсутствуют
78	47	48	данные отсутствуют	данные отсутствуют	-	данные отсутствуют	данные отсутствуют
79	48	49	данные отсутствуют	данные отсутствуют	-	данные отсутствуют	данные отсутствуют
80	49	50	данные отсутствуют	данные отсутствуют	-	данные отсутствуют	данные отсутствуют
81	50	51	данные отсутствуют	данные отсутствуют	-	данные отсутствуют	данные отсутствуют
82	51	52	данные отсутствуют	данные отсутствуют	-	данные отсутствуют	данные отсутствуют
83	52	53	данные отсутствуют	данные отсутствуют	-	данные отсутствуют	данные отсутствуют
84	53	54	данные отсутствуют	данные отсутствуют	-	данные отсутствуют	данные отсутствуют
85	54	55	данные отсутствуют	данные отсутствуют	-	данные отсутствуют	данные отсутствуют
86	55	56	данные отсутствуют	данные отсутствуют	-	данные отсутствуют	данные отсутствуют
87	56	57	данные отсутствуют	данные отсутствуют	-	данные отсутствуют	данные отсутствуют
88	57	58	данные отсутствуют	данные отсутствуют	-	данные отсутствуют	данные отсутствуют
89	58	59	данные отсутствуют	данные отсутствуют	-	данные отсутствуют	данные отсутствуют
90	59	60	данные отсутствуют	данные отсутствуют	-	данные отсутствуют	данные отсутствуют

Государственный регистратор		ФГИС ЕГРН
полное наименование должности	подпись	инициалы, фамилия

М.П.

Выписка из Единого государственного реестра недвижимости об объекте недвижимости
Описание местоположения земельного участка

Земельный участок			
<small>(вид объекта недвижимости)</small>			
Лист № ____	Раздела 3.1	Всего листов раздела 3.1 : ____	Всего разделов: ____
13.03.2019 № 99/2019/250274730			
Кадастровый номер:		50:19:0030401:480	

Описание местоположения границ земельного участка							
Номер п/п	Номер точки		Дирекционный угол	Горизонтальное проложение, м	Описание закрепления на местности	Кадастровые номера смежных участков	Сведения об адресах правообладателей смежных земельных участков
	начальная	конечная					
1	2	3	4	5	6	7	8
91	60	61	данные отсутствуют	данные отсутствуют	-	данные отсутствуют	данные отсутствуют
92	61	62	данные отсутствуют	данные отсутствуют	-	данные отсутствуют	данные отсутствуют
93	62	63	данные отсутствуют	данные отсутствуют	-	данные отсутствуют	данные отсутствуют
94	63	64	данные отсутствуют	данные отсутствуют	-	данные отсутствуют	данные отсутствуют
95	64	65	данные отсутствуют	данные отсутствуют	-	данные отсутствуют	данные отсутствуют
96	65	66	данные отсутствуют	данные отсутствуют	-	данные отсутствуют	данные отсутствуют
97	66	67	данные отсутствуют	данные отсутствуют	-	данные отсутствуют	данные отсутствуют
98	67	68	данные отсутствуют	данные отсутствуют	-	данные отсутствуют	данные отсутствуют
99	68	69	данные отсутствуют	данные отсутствуют	-	данные отсутствуют	данные отсутствуют
100	69	70	данные отсутствуют	данные отсутствуют	-	данные отсутствуют	данные отсутствуют
101	70	71	данные отсутствуют	данные отсутствуют	-	данные отсутствуют	данные отсутствуют
102	71	72	данные отсутствуют	данные отсутствуют	-	данные отсутствуют	данные отсутствуют
103	72	73	данные отсутствуют	данные отсутствуют	-	данные отсутствуют	данные отсутствуют
104	73	74	данные отсутствуют	данные отсутствуют	-	данные отсутствуют	данные отсутствуют
105	74	75	данные отсутствуют	данные отсутствуют	-	данные отсутствуют	данные отсутствуют

Государственный регистратор		ФГИС ЕГРН
полное наименование должности	подпись	инициалы, фамилия

М.П.

Выписка из Единого государственного реестра недвижимости об объекте недвижимости
Описание местоположения земельного участка

Земельный участок			
<small>(вид объекта недвижимости)</small>			
Лист № ____ Раздела 3.1	Всего листов раздела 3.1 : ____	Всего разделов: ____	Всего листов выписки: ____
13.03.2019 № 99/2019/250274730			
Кадастровый номер:		50:19:0030401:480	

Описание местоположения границ земельного участка							
Номер п/п	Номер точки		Дирекционный угол	Горизонтальное проложение, м	Описание закрепления на местности	Кадастровые номера смежных участков	Сведения об адресах правообладателей смежных земельных участков
	начальная	конечная					
1	2	3	4	5	6	7	8
106	75	76	данные отсутствуют	данные отсутствуют	-	данные отсутствуют	данные отсутствуют
107	76	77	данные отсутствуют	данные отсутствуют	-	данные отсутствуют	данные отсутствуют
108	77	78	данные отсутствуют	данные отсутствуют	-	данные отсутствуют	данные отсутствуют
109	78	1	данные отсутствуют	данные отсутствуют	-	данные отсутствуют	данные отсутствуют

Государственный регистратор		ФГИС ЕГРН
полное наименование должности	подпись	инициалы, фамилия

М.П.

Выписка из Единого государственного реестра недвижимости об объекте недвижимости
Описание местоположения земельного участка

Земельный участок			
(вид объекта недвижимости)			
Лист № ____ Раздела 3.2	Всего листов раздела 3.2 : ____	Всего разделов: ____	Всего листов выписки: ____
13.03.2019 № 99/2019/250274730			
Кадастровый номер:		50:19:0030401:480	

Сведения о характерных точках границы земельного участка				
Система координат:				
Зона №				
Номер точки	Координаты		Описание закрепления на местности	Средняя квадратическая погрешность определения координат характерных точек границ земельного участка, м
	X	Y		
1	2	3	4	5
1	484425.12	1309080.25	-	0.1
2	484427.99	1309082.32	-	0.1
3	484442.05	1309100.22	-	0.1
4	484455.26	1309119.72	-	0.1
5	484425.89	1309160.01	-	0.1
6	484420.44	1309152.18	-	0.1
7	484420.9	1309133.71	-	0.1
8	484412.27	1309127.31	-	0.1
9	484420.42	1309117.06	-	0.1
10	484403.68	1309104.37	-	0.1
11	484363.85	1308641.46	-	0.1
12	484359.7	1308652.55	-	0.1
13	484338.98	1308641.2	-	0.1
14	484308.84	1308671.33	-	0.1
15	484288.9	1308684.27	-	0.1

Государственный регистратор		ФГИС ЕГРН
полное наименование должности	подпись	инициалы, фамилия

М.П.

Выписка из Единого государственного реестра недвижимости об объекте недвижимости
Описание местоположения земельного участка

Земельный участок			
(вид объекта недвижимости)			
Лист № ____	Раздела 3.2	Всего листов раздела 3.2 : ____	Всего разделов: ____
Всего листов выписки: ____			
13.03.2019 № 99/2019/250274730			
Кадастровый номер:		50:19:0030401:480	

Сведения о характерных точках границы земельного участка				
Система координат:				
Зона №				
Номер точки	Координаты		Описание закрепления на местности	Средняя квадратическая погрешность определения координат характерных точек границ земельного участка, м
	X	Y		
1	2	3	4	5
16	484264.53	1308706.79	-	0.1
17	484267.05	1308709.55	-	0.1
18	484237	1308732.52	-	0.1
19	484226.59	1308742.14	-	0.1
20	484217.93	1308731.11	-	0.1
21	484174.6	1308761.12	-	0.1
22	484172.92	1308762.21	-	0.1
23	484179.48	1308796.27	-	0.1
24	484180.74	1308809.69	-	0.1
25	484181.58	1308812.75	-	0.1
26	484203.38	1308790.8	-	0.1
27	484208.99	1308801.01	-	0.1
28	484196.07	1308811.46	-	0.1
29	484202.35	1308818.28	-	0.1
30	484189.21	1308826.83	-	0.1

Государственный регистратор		ФГИС ЕГРН
полное наименование должности	подпись	инициалы, фамилия

М.П.

Выписка из Единого государственного реестра недвижимости об объекте недвижимости
Описание местоположения земельного участка

Земельный участок			
<small>(вид объекта недвижимости)</small>			
Лист № ____	Раздела 3.2	Всего листов раздела 3.2 : ____	Всего разделов: ____
Всего листов выписки: ____			
13.03.2019 № 99/2019/250274730			
Кадастровый номер:		50:19:0030401:480	

Сведения о характерных точках границы земельного участка				
Система координат:				
Зона №				
Номер точки	Координаты		Описание закрепления на местности	Средняя квадратическая погрешность определения координат характерных точек границ земельного участка, м
	X	Y		
1	2	3	4	5
31	484192.27	1308831.83	-	0.1
32	484194.03	1308830.38	-	0.1
33	484198.31	1308826.74	-	0.1
34	484217.1	1308811.69	-	0.1
35	484237.42	1308838.43	-	0.1
36	484242.77	1308845.26	-	0.1
37	484238.81	1308848.61	-	0.1
38	484262.67	1308874.87	-	0.1
39	484249.93	1308885.83	-	0.1
40	484256.88	1308893.66	-	0.1
41	484244.96	1308905.58	-	0.1
42	484243.98	1308906.94	-	0.1
43	484266.85	1308931.37	-	0.1
44	484268.58	1308933.07	-	0.1
45	484272.73	1308936.17	-	0.1

Государственный регистратор		ФГИС ЕГРН
полное наименование должности	подпись	инициалы, фамилия

М.П.

Выписка из Единого государственного реестра недвижимости об объекте недвижимости
Описание местоположения земельного участка

Земельный участок			
(вид объекта недвижимости)			
Лист № ____	Раздела 3.2	Всего листов раздела 3.2 : ____	Всего разделов: ____
Всего листов выписки: ____			
13.03.2019 № 99/2019/250274730			
Кадастровый номер:		50:19:0030401:480	

Сведения о характерных точках границы земельного участка				
Система координат:				
Зона №				
Номер точки	Координаты		Описание закрепления на местности	Средняя квадратическая погрешность определения координат характерных точек границ земельного участка, м
	X	Y		
1	2	3	4	5
46	484285.75	1308945.9	-	0.1
47	484300.6	1308963.65	-	0.1
48	484313.99	1308974.57	-	0.1
49	484319.09	1308978.73	-	0.1
50	484329.94	1308972.29	-	0.1
51	484339.43	1308965.39	-	0.1
52	484340.3	1308966.93	-	0.1
53	484348.52	1308960.91	-	0.1
54	484351.84	1308965.4	-	0.1
55	484354.24	1308963.82	-	0.1
56	484355.8	1308967.4	-	0.1
57	484362.34	1308982.29	-	0.1
58	484352.68	1308986.59	-	0.1
59	484351.73	1308987.16	-	0.1
60	484345.87	1308997.38	-	0.1

Государственный регистратор		ФГИС ЕГРН
полное наименование должности	подпись	инициалы, фамилия

М.П.

Выписка из Единого государственного реестра недвижимости об объекте недвижимости
Описание местоположения земельного участка

Земельный участок			
(вид объекта недвижимости)			
Лист № ____ Раздела 3.2	Всего листов раздела 3.2 : ____	Всего разделов: ____	Всего листов выписки: ____
13.03.2019 № 99/2019/250274730			
Кадастровый номер:		50:19:0030401:480	

Сведения о характерных точках границы земельного участка				
Система координат:				
Зона №				
Номер точки	Координаты		Описание закрепления на местности	Средняя квадратическая погрешность определения координат характерных точек границ земельного участка, м
	X	Y		
1	2	3	4	5
61	484338.52	1309003.02	-	0.1
62	484337.61	1309003.97	-	0.1
63	484357.78	1309023.53	-	0.1
64	484367.55	1309033	-	0.1
65	484375.94	1309039.87	-	0.1
66	484392.12	1309051.54	-	0.1
67	484361.38	1309020.44	-	0.1
68	484362.69	1309019.32	-	0.1
69	484346.22	1308997.76	-	0.1
70	484360.87	1308985.12	-	0.1
71	484376.18	1309007.77	-	0.1
72	484379.91	1309004.58	-	0.1
73	484407.53	1309034.14	-	0.1
74	484404.27	1309037.82	-	0.1
75	484440.78	1309062.63	-	0.1

Государственный регистратор		ФГИС ЕГРН
полное наименование должности	подпись	инициалы, фамилия

М.П.

Выписка из Единого государственного реестра недвижимости об объекте недвижимости
Описание местоположения земельного участка

Земельный участок			
<small>(вид объекта недвижимости)</small>			
Лист № ____	Раздела 3.2	Всего листов раздела 3.2 : ____	Всего разделов: ____
Всего листов выписки: ____			
13.03.2019 № 99/2019/250274730			
Кадастровый номер:		50:19:0030401:480	

Сведения о характерных точках границы земельного участка				
Система координат:				
Зона №				
Номер точки	Координаты		Описание закрепления на местности	Средняя квадратическая погрешность определения координат характерных точек границ земельного участка, м
	X	Y		
1	2	3	4	5
76	484427.79	1309077.24	-	0.1
77	484430.78	1309079.4	-	0.1
78	484445.27	1309097.84	-	0.1
79	484457.9	1309116.09	-	0.1
80	484481.19	1309084.14	-	0.1
81	484384.64	1309008.57	-	0.1
82	484508.05	1308934.53	-	0.1
83	484503.18	1308860.09	-	0.1
84	484486.73	1308799.84	-	0.1
85	484491.07	1308765.51	-	0.1
86	484555.73	1308692.08	-	0.1
87	484519.67	1308651.69	-	0.1
88	484458.67	1308725.32	-	0.1
89	484316.86	1308777.01	-	0.1
90	484335.17	1308789.67	-	0.1

Государственный регистратор		ФГИС ЕГРН
полное наименование должности	подпись	инициалы, фамилия

М.П.

Выписка из Единого государственного реестра недвижимости об объекте недвижимости
Описание местоположения земельного участка

Земельный участок			
(вид объекта недвижимости)			
Лист № ____	Раздела 3.2	Всего листов раздела 3.2 : ____	Всего разделов: ____
13.03.2019 № 99/2019/250274730		Всего листов выписки: ____	
Кадастровый номер:		50:19:0030401:480	

Сведения о характерных точках границы земельного участка				
Система координат:				
Зона №				
Номер точки	Координаты		Описание закрепления на местности	Средняя квадратическая погрешность определения координат характерных точек границ земельного участка, м
	X	Y		
1	2	3	4	5
91	484337.42	1308786.94	-	0.1
92	484350.97	1308798.45	-	0.1
93	484297.31	1308864.03	-	0.1
94	484284.89	1308850.66	-	0.1
95	484284.59	1308850.98	-	0.1
96	484266.03	1308830.68	-	0.1
97	484290.75	1308804.7	-	0.1
98	484334.8	1309006.96	-	0.1
99	484335.26	1309007.46	-	0.1
100	484373.32	1309042.9	-	0.1
101	484389.46	1309054.54	-	0.1
102	484321.18	1309131.65	-	0.1
103	484320.61	1309132.3	-	0.1
104	484304.73	1309120.26	-	0.1
105	484304.98	1309078.64	-	0.1

Государственный регистратор		ФГИС ЕГРН
полное наименование должности	подпись	инициалы, фамилия

М.П.

Выписка из Единого государственного реестра недвижимости об объекте недвижимости
Описание местоположения земельного участка

Земельный участок			
(вид объекта недвижимости)			
Лист № ____ Раздела 3.2	Всего листов раздела 3.2 : ____	Всего разделов: ____	Всего листов выписки: ____
13.03.2019 № 99/2019/250274730			
Кадастровый номер:		50:19:0030401:480	

Сведения о характерных точках границы земельного участка				
Система координат:				
Зона №				
Номер точки	Координаты		Описание закрепления на местности	Средняя квадратическая погрешность определения координат характерных точек границ земельного участка, м
	X	Y		
1	2	3	4	5
106	484311.43	1309073.16	-	0.1
107	484328.88	1309045.3	-	0.1
108	484328.8	1309042.55	-	0.1
109	484324.11	1309018.28	-	0.1

Государственный регистратор		ФГИС ЕГРН
полное наименование должности	подпись	инициалы, фамилия

М.П.

Выписка из Единого государственного реестра недвижимости об объекте недвижимости
Сведения о частях земельного участка

Земельный участок			
(вид объекта недвижимости)			
Лист № ____ Раздела 4	Всего листов раздела 4 : ____	Всего разделов: ____	Всего листов выписки: ____
13.03.2019 № 99/2019/250274730			
Кадастровый номер:		50:19:0030401:480	

План (чертеж, схема) части земельного участка	Учетный номер части: 50:19:0030401:480/1
	
Масштаб 1: данные отсутствуют	Условные обозначения:

Государственный регистратор		ФГИС ЕГРН
полное наименование должности	подпись	инициалы, фамилия

М.П.

Выписка из Единого государственного реестра недвижимости об объекте недвижимости
Сведения о частях земельного участка

Земельный участок			
(вид объекта недвижимости)			
Лист № ____ Раздела 4.1	Всего листов раздела 4.1 : ____	Всего разделов: ____	Всего листов выписки: ____
13.03.2019 № 99/2019/250274730			
Кадастровый номер:		50:19:0030401:480	

Учетный номер части	Площадь (м ²)	Содержание ограничения в использовании или ограничения права на объект недвижимости или обременения объекта недвижимости
1	2	3
1	2760	Частный сервитут, Временные. Дата истечения срока действия временного характера - 01.11.2019

Государственный регистратор		ФГИС ЕГРН
полное наименование должности	подпись	инициалы, фамилия

М.П.

Выписка из Единого государственного реестра недвижимости об объекте недвижимости
Сведения о частях земельного участка

Земельный участок				
<small>(вид объекта недвижимости)</small>				
Лист № ____ Раздела 4.2		Всего листов раздела 4.2 : ____		Всего разделов: ____
Всего листов выписки: ____		13.03.2019 № 99/2019/250274730		
Кадастровый номер:		50:19:0030401:480		
Сведения о характерных точках границы части (частей) земельного участка				
Учетный номер части: 1				
Система координат: МСК-50, зона 1				
Зона №				
Номер точки	Координаты, м		Описание закрепления на местности	Средняя квадратическая погрешность определения координат характерных точек границы части земельного участка, м
	X	Y		
1	2	3	4	5
43	484266.85	1308931.37	-	0.1
44	484268.58	1308933.07	-	0.1
45	484272.73	1308936.17	-	0.1
48	484313.99	1308974.57	-	0.1
49	484319.09	1308978.73	-	0.1
50	484329.94	1308972.29	-	0.1
51	484339.43	1308965.39	-	0.1
52	484340.3	1308966.93	-	0.1
53	484348.52	1308960.91	-	0.1
54	484351.84	1308965.4	-	0.1
55	484354.24	1308963.82	-	0.1
56	484355.8	1308967.4	-	0.1
57	484362.34	1308982.29	-	0.1
58	484352.68	1308986.59	-	0.1
59	484351.73	1308987.16	-	0.1
60	484345.87	1308997.38	-	0.1
Государственный регистратор			ФГИС ЕГРН	
полное наименование должности			подпись	
			инициалы, фамилия	

М.П.

Выписка из Единого государственного реестра недвижимости об объекте недвижимости

Сведения о частях земельного участка

Земельный участок			
(вид объекта недвижимости)			
Лист №	Раздела 4.2	Всего листов раздела 4.2 :	Всего разделов: _____
Всего листов выписки: _____			
13.03.2019 № 99/2019/250274730			
Кадастровый номер:		50:19:0030401:480	

Номер точки	Координаты, м		Описание закрепления на местности	Средняя квадратическая погрешность определения координат характерных точек границы части земельного участка, м
	X	Y		
1	2	3	4	5
61	484338.52	1309003.02	-	0.1
62	484337.61	1309003.97	-	0.1
63	484357.78	1309023.53	-	0.1
67	484361.38	1309020.44	-	0.1
68	484362.69	1309019.32	-	0.1
69	484346.22	1308997.76	-	0.1
70	484360.87	1308985.12	-	0.1
71	484376.18	1309007.77	-	0.1
93	484297.31	1308864.03	-	0.1
94	484284.89	1308850.66	-	0.1
95	484284.59	1308850.98	-	0.1
96	484266.03	1308830.68	-	0.1
110	484296.1	1308865.42	-	0.1
111	484366.27	1308955.09	-	0.1
112	484379.31	1309005.09	-	0.1
113	484351.89	1308947.58	-	0.1
114	484313.24	1308898.43	-	0.1

Государственный регистратор		ФГИС ЕГРН
полное наименование должности	подпись	инициалы, фамилия

М.П.

Выписка из Единого государственного реестра недвижимости об объекте недвижимости

Сведения о частях земельного участка

Земельный участок			
(вид объекта недвижимости)			
Лист №	Раздела 4.2	Всего листов раздела 4.2 :	Всего разделов: _____
Всего листов выписки: _____			
13.03.2019 № 99/2019/250274730			
Кадастровый номер:		50:19:0030401:480	

Номер точки	Координаты, м		Описание закрепления на местности	Средняя квадратическая погрешность определения координат характерных точек границы части земельного участка, м
	X	Y		
1	2	3	4	5
115	484308.61	1308892.55	-	0.1
116	484277.98	1308853.59	-	0.1
117	484271.94	1308846.99	-	0.1
118	484273.01	1308846.01	-	0.1
119	484271.21	1308844.06	-	0.1
120	484270.15	1308845.04	-	0.1
121	484266.39	1308840.94	-	0.1
122	484261.12	1308835.18	-	0.1

Государственный регистратор		ФГИС ЕГРН
полное наименование должности	подпись	инициалы, фамилия

М.П.