

**ФГИС ЕГРН**

полное наименование органа регистрации прав

Раздел 1

Выписка из Единого государственного реестра недвижимости об объекте недвижимости

**Сведения о характеристиках объекта недвижимости**

На основании запроса от 13.12.2019 г., поступившего на рассмотрение 14.12.2019 г., сообщаем, что согласно записям Единого государственного реестра недвижимости:

<b>Земельный участок</b>			
<small>(вид объекта недвижимости)</small>			
Лист № ____ Раздела <b>1</b>	Всего листов раздела <b>1</b> : ____	Всего разделов: ____	Всего листов выписки: ____
<b>14.12.2019 № 99/2019/302434914</b>			
Кадастровый номер:		<b>50:03:0010222:56</b>	

Номер кадастрового квартала:	50:03:0010222
Дата присвоения кадастрового номера:	03.08.2007
Ранее присвоенный государственный учетный номер:	данные отсутствуют
Адрес:	установлено относительно ориентира, расположенного в границах участка. Почтовый адрес ориентира: обл. Московская, р-н Клинский, г/пог Клин, г Клин, проезд Танеева, дом 15
Площадь:	18000 кв. м
Кадастровая стоимость, руб.:	25380
Кадастровые номера расположенных в пределах земельного участка объектов недвижимости:	данные отсутствуют
Кадастровые номера объектов недвижимости, из которых образован объект недвижимости:	50:03:0010222:52
Кадастровые номера образованных объектов недвижимости:	данные отсутствуют
Сведения о включении объекта недвижимости в состав предприятия как имущественного комплекса:	

Государственный регистратор		ФГИС ЕГРН
полное наименование должности	подпись	инициалы, фамилия

М.П.

## Выписка из Единого государственного реестра недвижимости об объекте недвижимости

**Сведения о характеристиках объекта недвижимости**

<b>Земельный участок</b>		
(вид объекта недвижимости)		
Лист № __ Раздела <b>1</b>	Всего листов раздела <b>1</b> : __	Всего разделов: __ Всего листов выписки: __
<b>14.12.2019 № 99/2019/302434914</b>		
Кадастровый номер:		<b>50:03:0010222:56</b>
Категория земель:	Земли особо охраняемых территорий и объектов	
Виды разрешенного использования:	Для историко-культурной деятельности ГУ культуры Московской области &quot;Государственный дом-музей П.И.Чайковского&quot; (усадьба Демьяново)	
Сведения о кадастровом инженеру:	данные отсутствуют	
Сведения о лесах, водных объектах и об иных природных объектах, расположенных в пределах земельного участка:	данные отсутствуют	
Сведения о том, что земельный участок полностью или частично расположен в границах зоны с особыми условиями использования территории или территории объекта культурного наследия	данные отсутствуют	
Сведения о том, что земельный участок расположен в границах особой экономической зоны, территории опережающего социально-экономического развития, зоны территориального развития в Российской Федерации, игровой зоны:	данные отсутствуют	
Сведения о том, что земельный участок расположен в границах особо охраняемой природной территории, охотничьих угодий, лесничеств, лесопарков:	данные отсутствуют	
Сведения о результатах проведения государственного земельного надзора:	данные отсутствуют	
Сведения о расположении земельного участка в границах территории, в отношении которой утвержден проект межевания территории:	данные отсутствуют	
Государственный регистратор		ФГИС ЕГРН
полное наименование должности	подпись	инициалы, фамилия

М.П.

## Выписка из Единого государственного реестра недвижимости об объекте недвижимости

**Сведения о характеристиках объекта недвижимости**

<b>Земельный участок</b>		
(вид объекта недвижимости)		
Лист № __ Раздела <b>1</b>	Всего листов раздела <b>1</b> : __	Всего разделов: __
<b>14.12.2019 № 99/2019/302434914</b>		Всего листов выписки: __
Кадастровый номер:		<b>50:03:0010222:56</b>
Условный номер земельного участка:	данные отсутствуют	
Сведения о принятии акта и (или) заключении договора, предусматривающих предоставление в соответствии с земельным законодательством исполнительным органом государственной власти или органом местного самоуправления находящегося в государственной или муниципальной собственности земельного участка для строительства наемного дома социального использования или наемного дома коммерческого использования:	данные отсутствуют	
Сведения о том, что земельный участок или земельные участки образованы на основании решения об изъятии земельного участка и (или) расположенного на нем объекта недвижимости для государственных или муниципальных нужд:	данные отсутствуют	
Сведения о том, что земельный участок образован из земель или земельного участка, государственная собственность на которые не разграничена:	данные отсутствуют	
Сведения о наличии земельного спора о местоположении границ земельных участков:	данные отсутствуют	
Статус записи об объекте недвижимости:	Сведения об объекте недвижимости имеют статус "актуальные, ранее учтенные"	
Особые отметки:	Сведения о видах разрешенного использования имеют статус «Актуальные незасвидетельствованные». Право (ограничение права, обременение объекта недвижимости) зарегистрировано на данный объект недвижимости с видами разрешенного использования «Для размещения особо охраняемых природных объектов (территорий)». Сведения необходимые для заполнения раздела 3.1 отсутствуют.	
Получатель выписки:	ГЛАВНОЕ УПРАВЛЕНИЕ КУЛЬТУРНОГО НАСЛЕДИЯ МОСКОВСКОЙ ОБЛАСТИ	
Государственный регистратор		ФГИС ЕГРН
полное наименование должности	подпись	инициалы, фамилия

М.П.

Выписка из Единого государственного реестра недвижимости об объекте недвижимости  
**Сведения о зарегистрированных правах**

Земельный участок	
(вид объекта недвижимости)	
Лист № ____ Раздела <b>2</b>	Всего листов раздела <b>2</b> : ____
Всего разделов: ____	
Всего листов выписки: ____	
<b>14.12.2019 № 99/2019/302434914</b>	
Кадастровый номер:	<b>50:03:0010222:56</b>
1. Правообладатель (правообладатели):	1.1. Московская область
2. Вид, номер и дата государственной регистрации права:	2.1. Собственность, № 50-50-61/044/2013-428 от 19.06.2013
3. Ограничение прав и обременение объекта недвижимости:	не зарегистрировано
1. Правообладатель (правообладатели):	1.2. Государственное автономное учреждение культуры Московской области "Государственный мемориальный музыкальный музей-заповедник П.И. Чайковского", ИНН: 5020005207
2. Вид, номер и дата государственной регистрации права:	2.2. Постоянное (бессрочное) пользование, № 50-50-03/044/2014-516 от 27.06.2014
3. Ограничение прав и обременение объекта недвижимости:	не зарегистрировано
4. Договоры участия в долевом строительстве:	не зарегистрировано
5. Заявленные в судебном порядке права требования:	данные отсутствуют
6. Сведения о возражении в отношении зарегистрированного права:	данные отсутствуют
7. Сведения о наличии решения об изъятии объекта недвижимости для государственных и муниципальных нужд:	данные отсутствуют
8. Сведения о невозможности государственной регистрации без личного участия правообладателя или его законного представителя:	
9. Правопритязания и сведения о наличии поступивших, но не рассмотренных заявлений о проведении государственной регистрации права (перехода, прекращения права), ограничения права или обременения объекта недвижимости, сделки в отношении объекта недвижимости:	Удалена запись о наличии правопритязаний в отношении данного объекта недвижимого имущества.
10. Сведения об осуществлении государственной регистрации сделки, права, ограничения права без необходимого в силу закона согласия третьего лица, органа:	данные отсутствуют
11. Сведения о невозможности государственной регистрации перехода, прекращения, ограничения права на земельный участок из земель сельскохозяйственного назначения:	

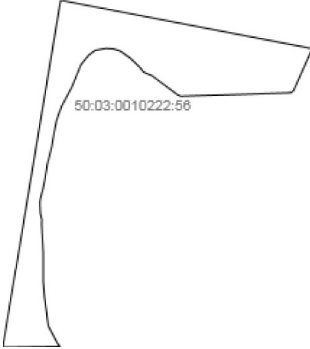
Государственный регистратор	ФГИС ЕГРН
полное наименование должности	инициалы, фамилия
подпись	

М.П.

Выписка из Единого государственного реестра недвижимости об объекте недвижимости  
**Описание местоположения земельного участка**

<b>Земельный участок</b>			
(вид объекта недвижимости)			
Лист № ____ Раздела <b>3</b>	Всего листов раздела <b>3</b> : ____	Всего разделов: ____	Всего листов выписки: ____
<b>14.12.2019 № 99/2019/302434914</b>			
Кадастровый номер:		<b>50:03:0010222:56</b>	

План (чертеж, схема) земельного участка

		
Масштаб 1: данные отсутствуют	Условные обозначения:	

Государственный регистратор		ФГИС ЕГРН
полное наименование должности	подпись	инициалы, фамилия

М.П.

Выписка из Единого государственного реестра недвижимости об объекте недвижимости  
**Описание местоположения земельного участка**

<b>Земельный участок</b>			
<small>(вид объекта недвижимости)</small>			
Лист № ____ Раздела <b>3.2</b>	Всего листов раздела <b>3.2</b> : ____	Всего разделов: ____	Всего листов выписки: ____
<b>14.12.2019 № 99/2019/302434914</b>			
Кадастровый номер:		<b>50:03:0010222:56</b>	

Сведения о характерных точках границы земельного участка				
Система координат: МСК-50, зона 1				
Зона №				
Номер точки	Координаты		Описание закрепления на местности	Средняя квадратическая погрешность определения координат характерных точек границ земельного участка, м
	X	Y		
1	2	3	4	5
1	532526.59	1328131.23	данные отсутствуют	7.5
2	532351.51	1328101.93	данные отсутствуют	7.5
3	532203.88	1328077.41	данные отсутствуют	7.5
4	532204.52	1328130.47	данные отсутствуют	7.5
5	532208.04	1328127.94	данные отсутствуют	7.5
6	532223.4	1328119.83	данные отсутствуют	7.5
7	532250.1	1328116.28	данные отсутствуют	7.5
8	532264.87	1328114.98	данные отсутствуют	7.5
9	532292.3	1328114.98	данные отсутствуют	7.5
10	532320.07	1328113.59	данные отсутствуют	7.5
11	532322.65	1328113.89	данные отсутствуют	7.5
12	532329.1	1328112.35	данные отсутствуют	7.5
13	532339.23	1328111.93	данные отсутствуют	7.5
14	532342.67	1328112.46	данные отсутствуют	7.5
15	532351.5	1328114.77	данные отсутствуют	7.5

Государственный регистратор		ФГИС ЕГРН
полное наименование должности	подпись	инициалы, фамилия

М.П.

Выписка из Единого государственного реестра недвижимости об объекте недвижимости  
**Описание местоположения земельного участка**

<b>Земельный участок</b>			
<small>(вид объекта недвижимости)</small>			
Лист № ____ Раздела <b>3.2</b>	Всего листов раздела <b>3.2</b> : ____	Всего разделов: ____	Всего листов выписки: ____
<b>14.12.2019 № 99/2019/302434914</b>			
Кадастровый номер:		<b>50:03:0010222:56</b>	

Сведения о характерных точках границы земельного участка				
Система координат: МСК-50, зона 1				
Зона №				
Номер точки	Координаты		Описание закрепления на местности	Средняя квадратическая погрешность определения координат характерных точек границ земельного участка, м
	X	Y		
1	2	3	4	5
16	532357.87	1328116.16	данные отсутствуют	7.5
17	532374.06	1328118.77	данные отсутствуют	7.5
18	532390.28	1328122.88	данные отсутствуют	7.5
19	532405.11	1328125.4	данные отсутствуют	7.5
20	532414.6	1328127.36	данные отсутствуют	7.5
21	532420.64	1328129.26	данные отсутствуют	7.5
22	532429.27	1328132.65	данные отсутствуют	7.5
23	532446	1328141.66	данные отсутствуют	7.5
24	532466.76	1328150.15	данные отсутствуют	7.5
25	532475.78	1328157.45	данные отсутствуют	7.5
26	532480.13	1328163.38	данные отсутствуют	7.5
27	532481.97	1328173.29	данные отсутствуют	7.5
28	532481.51	1328180.34	данные отсутствуют	7.5
29	532479.49	1328186.62	данные отсутствуют	7.5
30	532473.1	1328195.7	данные отсутствуют	7.5

Государственный регистратор		ФГИС ЕГРН
полное наименование должности	подпись	инициалы, фамилия

М.П.

Выписка из Единого государственного реестра недвижимости об объекте недвижимости  
**Описание местоположения земельного участка**

<b>Земельный участок</b>			
<small>(вид объекта недвижимости)</small>			
Лист № ____ Раздела <b>3.2</b>	Всего листов раздела <b>3.2</b> : ____	Всего разделов: ____	Всего листов выписки: ____
<b>14.12.2019 № 99/2019/302434914</b>			
Кадастровый номер:		<b>50:03:0010222:56</b>	

Сведения о характерных точках границы земельного участка				
Система координат: МСК-50, зона 1				
Зона №				
Номер точки	Координаты		Описание закрепления на местности	Средняя квадратическая погрешность определения координат характерных точек границ земельного участка, м
	X	Y		
1	2	3	4	5
31	532464.51	1328204.73	данные отсутствуют	7.5
32	532460.48	1328207.91	данные отсутствуют	7.5
33	532458.96	1328210.27	данные отсутствуют	7.5
34	532456.8	1328215.91	данные отсутствуют	7.5
35	532439.09	1328239.77	данные отсутствуют	7.5
36	532437.58	1328242.71	данные отсутствуют	7.5
37	532440.76	1328345.09	данные отсутствуют	7.5
38	532442.66	1328347.88	данные отсутствуют	7.5
39	532481.75	1328365.33	данные отсутствуют	7.5

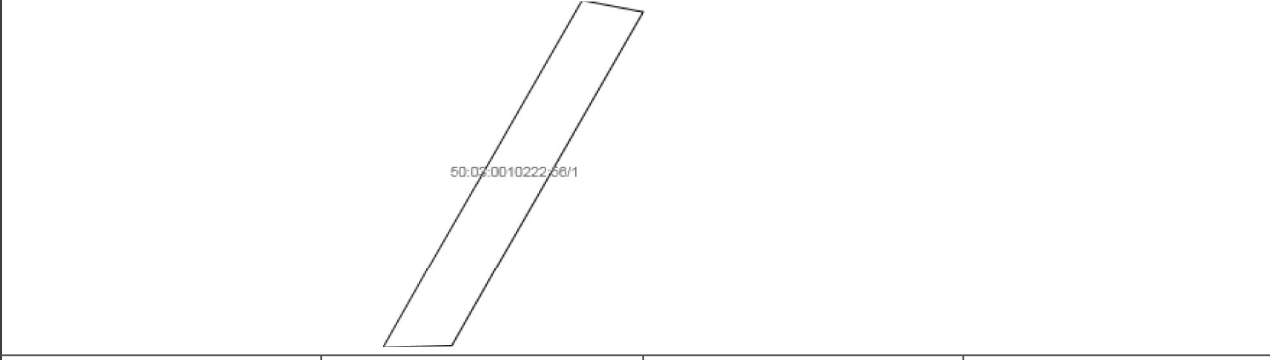
Государственный регистратор		ФГИС ЕГРН
полное наименование должности	подпись	инициалы, фамилия

М.П.



Выписка из Единого государственного реестра недвижимости об объекте недвижимости  
**Сведения о частях земельного участка**

<b>Земельный участок</b>			
(вид объекта недвижимости)			
Лист № ____ Раздела <b>4</b>	Всего листов раздела <b>4</b> : ____	Всего разделов: ____	Всего листов выписки: ____
<b>14.12.2019 № 99/2019/302434914</b>			
Кадастровый номер:		<b>50:03:0010222:56</b>	


План (чертеж, схема) части земельного участка	Учетный номер части: <b>50:03:0010222:56/1</b>
	
Масштаб 1: данные отсутствуют	Условные обозначения:

Государственный регистратор		ФГИС ЕГРН
полное наименование должности	подпись	инициалы, фамилия

М.П.

Выписка из Единого государственного реестра недвижимости об объекте недвижимости  
**Сведения о частях земельного участка**

<b>Земельный участок</b>			
<small>(вид объекта недвижимости)</small>			
Лист № ____ Раздела <b>4</b>	Всего листов раздела <b>4</b> : ____	Всего разделов: ____	Всего листов выписки: ____
<b>14.12.2019 № 99/2019/302434914</b>			
Кадастровый номер:		<b>50:03:0010222:56</b>	


План (чертеж, схема) части земельного участка	Учетный номер части: <b>50:03:0010222:56/2</b>
	
Масштаб 1: данные отсутствуют	Условные обозначения:

Государственный регистратор		ФГИС ЕГРН
полное наименование должности	подпись	инициалы, фамилия

М.П.

Выписка из Единого государственного реестра недвижимости об объекте недвижимости  
Сведения о частях земельного участка

<b>Земельный участок</b>			
<small>(вид объекта недвижимости)</small>			
Лист № ____ Раздела <b>4</b>	Всего листов раздела <b>4</b> : ____	Всего разделов: ____	Всего листов выписки: ____
<b>14.12.2019 № 99/2019/302434914</b>			
Кадастровый номер:		<b>50:03:0010222:56</b>	

План (чертеж, схема) части земельного участка	Учетный номер части: <b>50:03:0010222:56/3</b>
	
Масштаб 1: данные отсутствуют	Условные обозначения:

Государственный регистратор		ФГИС ЕГРН
полное наименование должности	подпись	инициалы, фамилия

М.П.

Выписка из Единого государственного реестра недвижимости об объекте недвижимости  
**Сведения о частях земельного участка**

<b>Земельный участок</b>			
<small>(вид объекта недвижимости)</small>			
Лист № ____ Раздела <b>4</b>	Всего листов раздела <b>4</b> : ____	Всего разделов: ____	Всего листов выписки: ____
<b>14.12.2019 № 99/2019/302434914</b>			
Кадастровый номер:		<b>50:03:0010222:56</b>	

План (чертеж, схема) части земельного участка	Учетный номер части: <b>50:03:0010222:56/4</b>
	
	
Масштаб 1: данные отсутствуют	Условные обозначения:

Государственный регистратор		ФГИС ЕГРН
полное наименование должности	подпись	инициалы, фамилия

М.П.

Выписка из Единого государственного реестра недвижимости об объекте недвижимости  
**Сведения о частях земельного участка**

<b>Земельный участок</b>			
(вид объекта недвижимости)			
Лист № ____ Раздела <b>4</b>	Всего листов раздела <b>4</b> : ____	Всего разделов: ____	Всего листов выписки: ____
<b>14.12.2019 № 99/2019/302434914</b>			
Кадастровый номер:		<b>50:03:0010222:56</b>	

План (чертеж, схема) части земельного участка	Учетный номер части: <b>50:03:0010222:56/5</b>
	
Масштаб 1: данные отсутствуют	Условные обозначения:

Государственный регистратор		ФГИС ЕГРН
полное наименование должности	подпись	инициалы, фамилия

М.П.

Выписка из Единого государственного реестра недвижимости об объекте недвижимости  
Сведения о частях земельного участка

<b>Земельный участок</b>			
<small>(вид объекта недвижимости)</small>			
Лист № ____ Раздела <b>4.1</b>	Всего листов раздела <b>4.1</b> : ____	Всего разделов: ____	Всего листов выписки: ____
<b>14.12.2019 № 99/2019/302434914</b>			
Кадастровый номер:		<b>50:03:0010222:56</b>	

Учетный номер части	Площадь (м <sup>2</sup> )	Содержание ограничения в использовании или ограничения права на объект недвижимости или обременения объекта недвижимости
1	2	3
1	666.69	Публичный сервитут, Описание земельных участков № . от 08.12.2006, Временные. Дата истечения срока действия временного характера - 03.08.2012
2	389.27	Публичный сервитут, Описание земельных участков № . от 08.12.2006, Временные. Дата истечения срока действия временного характера - 03.08.2012
3	327.6	Публичный сервитут, Описание земельных участков № . от 08.12.2006, Временные. Дата истечения срока действия временного характера - 03.08.2012
4	10429	Ограничения прав на земельный участок, предусмотренные статьями 56, 56.1 Земельного кодекса Российской Федерации, 50.03.2.38, Распоряжение «Об утверждении границы территории и режима использования территории объекта культурного наследия регионального значения – усадьбы «Танеева, XVIII-XIX вв.» в городе Клин городского поселения Клин» № 235-р от 12.09.2012
5	7543	Ограничения прав на земельный участок, предусмотренные статьями 56, 56.1 Земельного кодекса Российской Федерации, 50.03.2.162, Постановление № 562/26 от 13.07.2015

Государственный регистратор		ФГИС ЕГРН
полное наименование должности	подпись	инициалы, фамилия

М.П.

Выписка из Единого государственного реестра недвижимости об объекте недвижимости  
Сведения о частях земельного участка

<b>Земельный участок</b>				
(вид объекта недвижимости)				
Лист № ____ Раздела <b>4.2</b>		Всего листов раздела <b>4.2</b> : ____		Всего разделов: ____
Всего листов выписки: ____		14.12.2019 № 99/2019/302434914		
Кадастровый номер:			50:03:0010222:56	
Сведения о характерных точках границы части (частей) земельного участка				
Учетный номер части: 1				
Система координат: МСК-50, зона 1				
Зона №				
Номер точки	Координаты, м		Описание закрепления на местности	Средняя квадратическая погрешность определения координат характерных точек границы части земельного участка, м
	X	Y		
1	2	3	4	5
1	532526.59	1328131.23	данные отсутствуют	7.5
2	532351.51	1328101.93	данные отсутствуют	7.5
3	532203.88	1328077.41	данные отсутствуют	7.5
4	532204.52	1328130.47	данные отсутствуют	7.5
5	532208.04	1328127.94	данные отсутствуют	7.5
6	532223.4	1328119.83	данные отсутствуют	7.5
7	532250.1	1328116.28	данные отсутствуют	7.5
8	532264.87	1328114.98	данные отсутствуют	7.5
9	532292.3	1328114.98	данные отсутствуют	7.5
10	532320.07	1328113.59	данные отсутствуют	7.5
11	532322.65	1328113.89	данные отсутствуют	7.5
12	532329.1	1328112.35	данные отсутствуют	7.5
13	532339.23	1328111.93	данные отсутствуют	7.5
14	532342.67	1328112.46	данные отсутствуют	7.5
15	532351.5	1328114.77	данные отсутствуют	7.5
16	532357.87	1328116.16	данные отсутствуют	7.5
Государственный регистратор			ФГИС ЕГРН	
полное наименование должности			подпись	
			инициалы, фамилия	

М.П.

## Выписка из Единого государственного реестра недвижимости об объекте недвижимости

## Сведения о частях земельного участка

<b>Земельный участок</b>			
(вид объекта недвижимости)			
Лист №	Раздела <b>4.2</b>	Всего листов раздела <b>4.2</b> :	Всего разделов: _____
Всего листов выписки: _____			
<b>14.12.2019 № 99/2019/302434914</b>			
Кадастровый номер:		<b>50:03:0010222:56</b>	

Номер точки	Координаты, м		Описание закрепления на местности	Средняя квадратическая погрешность определения координат характерных точек границы части земельного участка, м
	X	Y		
1	2	3	4	5
17	532374.06	1328118.77	данные отсутствуют	7.5
18	532390.28	1328122.88	данные отсутствуют	7.5
19	532405.11	1328125.4	данные отсутствуют	7.5
20	532414.6	1328127.36	данные отсутствуют	7.5
21	532420.64	1328129.26	данные отсутствуют	7.5
22	532429.27	1328132.65	данные отсутствуют	7.5
23	532446	1328141.66	данные отсутствуют	7.5
24	532466.76	1328150.15	данные отсутствуют	7.5
26	532480.13	1328163.38	данные отсутствуют	7.5
27	532481.97	1328173.29	данные отсутствуют	7.5
28	532481.51	1328180.34	данные отсутствуют	7.5
29	532479.49	1328186.62	данные отсутствуют	7.5
30	532473.1	1328195.7	данные отсутствуют	7.5
31	532464.51	1328204.73	данные отсутствуют	7.5
32	532460.48	1328207.91	данные отсутствуют	7.5
33	532458.96	1328210.27	данные отсутствуют	7.5
34	532456.8	1328215.91	данные отсутствуют	7.5

Государственный регистратор		ФГИС ЕГРН
полное наименование должности	подпись	инициалы, фамилия

М.П.



## Выписка из Единого государственного реестра недвижимости об объекте недвижимости

## Сведения о частях земельного участка

<b>Земельный участок</b>			
(вид объекта недвижимости)			
Лист №	Раздела <b>4.2</b>	Всего листов раздела <b>4.2</b> : _____	Всего разделов: _____
Всего листов выписки: _____			
<b>14.12.2019 № 99/2019/302434914</b>			
Кадастровый номер:		<b>50:03:0010222:56</b>	

Номер точки	Координаты, м		Описание закрепления на местности	Средняя квадратическая погрешность определения координат характерных точек границы части земельного участка, м
	X	Y		
1	2	3	4	5
35	532439.09	1328239.77	данные отсутствуют	7.5
36	532437.58	1328242.71	данные отсутствуют	7.5
37	532440.76	1328345.09	данные отсутствуют	7.5
38	532442.66	1328347.88	данные отсутствуют	7.5
39	532481.75	1328365.33	данные отсутствуют	7.5
40	532494.89	1328296.74	данные отсутствуют	7.5
41	532438.25	1328264.19	данные отсутствуют	7.5
42	532437.88	1328252.45	данные отсутствуют	7.5
43	532496.88	1328286.35	данные отсутствуют	7.5
44	532496.08	1328290.51	данные отсутствуют	7.5
45	532438.1	1328259.61	данные отсутствуют	7.5
46	532438.32	1328266.52	данные отсутствуют	7.5
47	532494.9	1328296.68	данные отсутствуют	7.5
48	532472.36	1328361.14	данные отсутствуют	7.5
49	532439.16	1328293.71	данные отсутствуют	7.5
50	532438.86	1328284.04	данные отсутствуют	7.5
51	532478.06	1328363.68	данные отсутствуют	7.5
Государственный регистратор				ФГИС ЕГРН
полное наименование должности			подпись	инициалы, фамилия

М.П.

Выписка из Единого государственного реестра недвижимости об объекте недвижимости  
**Сведения о частях земельного участка**

<b>Земельный участок</b>			
<small>(вид объекта недвижимости)</small>			
Лист №	Раздела <b>4.2</b>	Всего листов раздела <b>4.2</b> :	Всего разделов: _____
14.12.2019 № 99/2019/302434914		Всего листов выписки: _____	
Кадастровый номер:		<b>50:03:0010222:56</b>	

Номер точки	Координаты, м		Описание закрепления на местности	Средняя квадратическая погрешность определения координат характерных точек границы части земельного участка, м
	X	Y		
1	2	3	4	5
52	532471.98	1328153.26	данные отсутствуют	данные отсутствуют
52	532471.98	1328153.26	данные отсутствуют	0.01
53	532468.8	1328151.8	данные отсутствуют	данные отсутствуют
53	532468.8	1328151.8	данные отсутствуют	данные отсутствуют
54	532475.79	1328157.45	данные отсутствуют	данные отсутствуют
55	532521.22	1328159.28	данные отсутствуют	данные отсутствуют
55	532521.22	1328159.28	данные отсутствуют	данные отсутствуют
56	532443.28	1328140.1	данные отсутствуют	данные отсутствуют
56	532443.28	1328140.1	данные отсутствуют	0.01
57	532443.01	1328140.05	данные отсутствуют	данные отсутствуют
58	532452.3	1328144.24	данные отсутствуют	данные отсутствуют
59	532215.2	1328124.16	данные отсутствуют	данные отсутствуют
60	532204.44	1328123.22	данные отсутствуют	данные отсутствуют
61	532204.38	1328119.14	данные отсутствуют	данные отсутствуют
62	532223.11	1328119.98	данные отсутствуют	данные отсутствуют
63	532442.97	1328140.03	данные отсутствуют	данные отсутствуют
64	532452.31	1328144.24	данные отсутствуют	данные отсутствуют

Государственный регистратор		ФГИС ЕГРН
полное наименование должности	подпись	инициалы, фамилия

М.П.

Выписка из Единого государственного реестра недвижимости об объекте недвижимости  
Сведения о частях земельного участка

Земельный участок				
(вид объекта недвижимости)				
Лист № ____ Раздела <b>4.2</b>		Всего листов раздела <b>4.2</b> : ____		Всего разделов: ____
Всего листов выписки: ____				
<b>14.12.2019 № 99/2019/302434914</b>				
Кадастровый номер:				<b>50:03:0010222:56</b>
Сведения о характерных точках границы части (частей) земельного участка				
Учетный номер части: 2				
Система координат: МСК-50, зона 1				
Зона №				
Номер точки	Координаты, м		Описание закрепления на местности	Средняя квадратическая погрешность определения координат характерных точек границы части земельного участка, м
	X	Y		
	2	3	4	5
1	532526.59	1328131.23	данные отсутствуют	7.5
2	532351.51	1328101.93	данные отсутствуют	7.5
3	532203.88	1328077.41	данные отсутствуют	7.5
4	532204.52	1328130.47	данные отсутствуют	7.5
5	532208.04	1328127.94	данные отсутствуют	7.5
6	532223.4	1328119.83	данные отсутствуют	7.5
7	532250.1	1328116.28	данные отсутствуют	7.5
8	532264.87	1328114.98	данные отсутствуют	7.5
9	532292.3	1328114.98	данные отсутствуют	7.5
10	532320.07	1328113.59	данные отсутствуют	7.5
11	532322.65	1328113.89	данные отсутствуют	7.5
12	532329.1	1328112.35	данные отсутствуют	7.5
13	532339.23	1328111.93	данные отсутствуют	7.5
14	532342.67	1328112.46	данные отсутствуют	7.5
15	532351.5	1328114.77	данные отсутствуют	7.5
16	532357.87	1328116.16	данные отсутствуют	7.5
Государственный регистратор			ФГИС ЕГРН	
полное наименование должности			подпись	
			инициалы, фамилия	

М.П.

## Выписка из Единого государственного реестра недвижимости об объекте недвижимости

## Сведения о частях земельного участка

<b>Земельный участок</b>			
(вид объекта недвижимости)			
Лист №	Раздела <b>4.2</b>	Всего листов раздела <b>4.2</b> :	Всего разделов: _____
14.12.2019 № 99/2019/302434914		Всего листов выписки: _____	
Кадастровый номер:		50:03:0010222:56	

Номер точки	Координаты, м		Описание закрепления на местности	Средняя квадратическая погрешность определения координат характерных точек границы части земельного участка, м
	X	Y		
1	2	3	4	5
17	532374.06	1328118.77	данные отсутствуют	7.5
18	532390.28	1328122.88	данные отсутствуют	7.5
19	532405.11	1328125.4	данные отсутствуют	7.5
20	532414.6	1328127.36	данные отсутствуют	7.5
21	532420.64	1328129.26	данные отсутствуют	7.5
22	532429.27	1328132.65	данные отсутствуют	7.5
23	532446	1328141.66	данные отсутствуют	7.5
24	532466.76	1328150.15	данные отсутствуют	7.5
26	532480.13	1328163.38	данные отсутствуют	7.5
27	532481.97	1328173.29	данные отсутствуют	7.5
28	532481.51	1328180.34	данные отсутствуют	7.5
29	532479.49	1328186.62	данные отсутствуют	7.5
30	532473.1	1328195.7	данные отсутствуют	7.5
31	532464.51	1328204.73	данные отсутствуют	7.5
32	532460.48	1328207.91	данные отсутствуют	7.5
33	532458.96	1328210.27	данные отсутствуют	7.5
34	532456.8	1328215.91	данные отсутствуют	7.5
Государственный регистратор				ФГИС ЕГРН
полное наименование должности			подпись	инициалы, фамилия

М.П.

## Выписка из Единого государственного реестра недвижимости об объекте недвижимости

## Сведения о частях земельного участка

<b>Земельный участок</b>			
(вид объекта недвижимости)			
Лист №	Раздела <b>4.2</b>	Всего листов раздела <b>4.2</b> : _____	Всего разделов: _____
Всего листов выписки: _____			
<b>14.12.2019 № 99/2019/302434914</b>			
Кадастровый номер:		<b>50:03:0010222:56</b>	

Номер точки	Координаты, м		Описание закрепления на местности	Средняя квадратическая погрешность определения координат характерных точек границы части земельного участка, м
	X	Y		
1	2	3	4	5
35	532439.09	1328239.77	данные отсутствуют	7.5
36	532437.58	1328242.71	данные отсутствуют	7.5
37	532440.76	1328345.09	данные отсутствуют	7.5
38	532442.66	1328347.88	данные отсутствуют	7.5
39	532481.75	1328365.33	данные отсутствуют	7.5
40	532494.89	1328296.74	данные отсутствуют	7.5
41	532438.25	1328264.19	данные отсутствуют	7.5
42	532437.88	1328252.45	данные отсутствуют	7.5
43	532496.88	1328286.35	данные отсутствуют	7.5
44	532496.08	1328290.51	данные отсутствуют	7.5
45	532438.1	1328259.61	данные отсутствуют	7.5
46	532438.32	1328266.52	данные отсутствуют	7.5
47	532494.9	1328296.68	данные отсутствуют	7.5
48	532472.36	1328361.14	данные отсутствуют	7.5
49	532439.16	1328293.71	данные отсутствуют	7.5
50	532438.86	1328284.04	данные отсутствуют	7.5
51	532478.06	1328363.68	данные отсутствуют	7.5
Государственный регистратор				ФГИС ЕГРН
полное наименование должности			подпись	инициалы, фамилия

М.П.

Выписка из Единого государственного реестра недвижимости об объекте недвижимости  
**Сведения о частях земельного участка**

<b>Земельный участок</b>			
<small>(вид объекта недвижимости)</small>			
Лист №	Раздела <b>4.2</b>	Всего листов раздела <b>4.2</b> : _____	Всего разделов: _____
14.12.2019		№ 99/2019/302434914	
Кадастровый номер:		<b>50:03:0010222:56</b>	

Номер точки	Координаты, м		Описание закрепления на местности	Средняя квадратическая погрешность определения координат характерных точек границы части земельного участка, м
	X	Y		
1	2	3	4	5
52	532471.98	1328153.26	данные отсутствуют	данные отсутствуют
52	532471.98	1328153.26	данные отсутствуют	0.01
53	532468.8	1328151.8	данные отсутствуют	данные отсутствуют
53	532468.8	1328151.8	данные отсутствуют	данные отсутствуют
54	532475.79	1328157.45	данные отсутствуют	данные отсутствуют
55	532521.22	1328159.28	данные отсутствуют	данные отсутствуют
55	532521.22	1328159.28	данные отсутствуют	данные отсутствуют
56	532443.28	1328140.1	данные отсутствуют	данные отсутствуют
56	532443.28	1328140.1	данные отсутствуют	0.01
57	532443.01	1328140.05	данные отсутствуют	данные отсутствуют
58	532452.3	1328144.24	данные отсутствуют	данные отсутствуют
59	532215.2	1328124.16	данные отсутствуют	данные отсутствуют
60	532204.44	1328123.22	данные отсутствуют	данные отсутствуют
61	532204.38	1328119.14	данные отсутствуют	данные отсутствуют
62	532223.11	1328119.98	данные отсутствуют	данные отсутствуют
63	532442.97	1328140.03	данные отсутствуют	данные отсутствуют
64	532452.31	1328144.24	данные отсутствуют	данные отсутствуют

Государственный регистратор		ФГИС ЕГРН
полное наименование должности	подпись	инициалы, фамилия

М.П.

Выписка из Единого государственного реестра недвижимости об объекте недвижимости  
Сведения о частях земельного участка

Земельный участок				
(вид объекта недвижимости)				
Лист № ____ Раздела <b>4.2</b>		Всего листов раздела <b>4.2</b> : ____		Всего разделов: ____
Всего листов выписки: ____				
<b>14.12.2019 № 99/2019/302434914</b>				
Кадастровый номер:			<b>50:03:0010222:56</b>	
Сведения о характерных точках границы части (частей) земельного участка				
Учетный номер части: 3				
Система координат: МСК-50, зона 1				
Зона №				
Номер точки	Координаты, м		Описание закрепления на местности	Средняя квадратическая погрешность определения координат характерных точек границы части земельного участка, м
	X	Y		
1	2	3	4	5
1	532526.59	1328131.23	данные отсутствуют	7.5
2	532351.51	1328101.93	данные отсутствуют	7.5
3	532203.88	1328077.41	данные отсутствуют	7.5
4	532204.52	1328130.47	данные отсутствуют	7.5
5	532208.04	1328127.94	данные отсутствуют	7.5
6	532223.4	1328119.83	данные отсутствуют	7.5
7	532250.1	1328116.28	данные отсутствуют	7.5
8	532264.87	1328114.98	данные отсутствуют	7.5
9	532292.3	1328114.98	данные отсутствуют	7.5
10	532320.07	1328113.59	данные отсутствуют	7.5
11	532322.65	1328113.89	данные отсутствуют	7.5
12	532329.1	1328112.35	данные отсутствуют	7.5
13	532339.23	1328111.93	данные отсутствуют	7.5
14	532342.67	1328112.46	данные отсутствуют	7.5
15	532351.5	1328114.77	данные отсутствуют	7.5
16	532357.87	1328116.16	данные отсутствуют	7.5
Государственный регистратор			ФГИС ЕГРН	
полное наименование должности			подпись	
			инициалы, фамилия	

М.П.

## Выписка из Единого государственного реестра недвижимости об объекте недвижимости

## Сведения о частях земельного участка

<b>Земельный участок</b>			
(вид объекта недвижимости)			
Лист №	Раздела <b>4.2</b>	Всего листов раздела <b>4.2</b> :	Всего листов выписки: _____
<b>14.12.2019</b>		<b>№ 99/2019/302434914</b>	
Кадастровый номер:		<b>50:03:0010222:56</b>	

Номер точки	Координаты, м		Описание закрепления на местности	Средняя квадратическая погрешность определения координат характерных точек границы части земельного участка, м
	X	Y		
1	2	3	4	5
17	532374.06	1328118.77	данные отсутствуют	7.5
18	532390.28	1328122.88	данные отсутствуют	7.5
19	532405.11	1328125.4	данные отсутствуют	7.5
20	532414.6	1328127.36	данные отсутствуют	7.5
21	532420.64	1328129.26	данные отсутствуют	7.5
22	532429.27	1328132.65	данные отсутствуют	7.5
23	532446	1328141.66	данные отсутствуют	7.5
24	532466.76	1328150.15	данные отсутствуют	7.5
26	532480.13	1328163.38	данные отсутствуют	7.5
27	532481.97	1328173.29	данные отсутствуют	7.5
28	532481.51	1328180.34	данные отсутствуют	7.5
29	532479.49	1328186.62	данные отсутствуют	7.5
30	532473.1	1328195.7	данные отсутствуют	7.5
31	532464.51	1328204.73	данные отсутствуют	7.5
32	532460.48	1328207.91	данные отсутствуют	7.5
33	532458.96	1328210.27	данные отсутствуют	7.5
34	532456.8	1328215.91	данные отсутствуют	7.5
Государственный регистратор				ФГИС ЕГРН
полное наименование должности			подпись	инициалы, фамилия

М.П.



## Выписка из Единого государственного реестра недвижимости об объекте недвижимости

## Сведения о частях земельного участка

<b>Земельный участок</b>			
(вид объекта недвижимости)			
Лист №	Раздела <b>4.2</b>	Всего листов раздела <b>4.2</b> : _____	Всего разделов: _____
Всего листов выписки: _____			
<b>14.12.2019 № 99/2019/302434914</b>			
Кадастровый номер:		<b>50:03:0010222:56</b>	

Номер точки	Координаты, м		Описание закрепления на местности	Средняя квадратическая погрешность определения координат характерных точек границы части земельного участка, м
	X	Y		
1	2	3	4	5
35	532439.09	1328239.77	данные отсутствуют	7.5
36	532437.58	1328242.71	данные отсутствуют	7.5
37	532440.76	1328345.09	данные отсутствуют	7.5
38	532442.66	1328347.88	данные отсутствуют	7.5
39	532481.75	1328365.33	данные отсутствуют	7.5
40	532494.89	1328296.74	данные отсутствуют	7.5
41	532438.25	1328264.19	данные отсутствуют	7.5
42	532437.88	1328252.45	данные отсутствуют	7.5
43	532496.88	1328286.35	данные отсутствуют	7.5
44	532496.08	1328290.51	данные отсутствуют	7.5
45	532438.1	1328259.61	данные отсутствуют	7.5
46	532438.32	1328266.52	данные отсутствуют	7.5
47	532494.9	1328296.68	данные отсутствуют	7.5
48	532472.36	1328361.14	данные отсутствуют	7.5
49	532439.16	1328293.71	данные отсутствуют	7.5
50	532438.86	1328284.04	данные отсутствуют	7.5
51	532478.06	1328363.68	данные отсутствуют	7.5
Государственный регистратор				ФГИС ЕГРН
полное наименование должности			подпись	инициалы, фамилия

М.П.

Выписка из Единого государственного реестра недвижимости об объекте недвижимости  
**Сведения о частях земельного участка**

<b>Земельный участок</b>			
<small>(вид объекта недвижимости)</small>			
Лист №	Раздела <b>4.2</b>	Всего листов раздела <b>4.2</b> :	Всего разделов: _____
14.12.2019 № 99/2019/302434914		Всего листов выписки: _____	
Кадастровый номер:		<b>50:03:0010222:56</b>	

Номер точки	Координаты, м		Описание закрепления на местности	Средняя квадратическая погрешность определения координат характерных точек границы части земельного участка, м
	X	Y		
1	2	3	4	5
52	532471.98	1328153.26	данные отсутствуют	данные отсутствуют
52	532471.98	1328153.26	данные отсутствуют	0.01
53	532468.8	1328151.8	данные отсутствуют	данные отсутствуют
53	532468.8	1328151.8	данные отсутствуют	данные отсутствуют
54	532475.79	1328157.45	данные отсутствуют	данные отсутствуют
55	532521.22	1328159.28	данные отсутствуют	данные отсутствуют
55	532521.22	1328159.28	данные отсутствуют	данные отсутствуют
56	532443.28	1328140.1	данные отсутствуют	данные отсутствуют
56	532443.28	1328140.1	данные отсутствуют	0.01
57	532443.01	1328140.05	данные отсутствуют	данные отсутствуют
58	532452.3	1328144.24	данные отсутствуют	данные отсутствуют
59	532215.2	1328124.16	данные отсутствуют	данные отсутствуют
60	532204.44	1328123.22	данные отсутствуют	данные отсутствуют
61	532204.38	1328119.14	данные отсутствуют	данные отсутствуют
62	532223.11	1328119.98	данные отсутствуют	данные отсутствуют
63	532442.97	1328140.03	данные отсутствуют	данные отсутствуют
64	532452.31	1328144.24	данные отсутствуют	данные отсутствуют

Государственный регистратор		ФГИС ЕГРН
полное наименование должности	подпись	инициалы, фамилия

М.П.

Выписка из Единого государственного реестра недвижимости об объекте недвижимости  
Сведения о частях земельного участка

Земельный участок				
(вид объекта недвижимости)				
Лист № ____ Раздела <b>4.2</b>		Всего листов раздела <b>4.2</b> : ____		Всего разделов: ____
Всего листов выписки: ____				
<b>14.12.2019 № 99/2019/302434914</b>				
Кадастровый номер:			<b>50:03:0010222:56</b>	
Сведения о характерных точках границы части (частей) земельного участка				
Учетный номер части: 4				
Система координат: МСК-50, зона 1				
Зона №				
Номер точки	Координаты, м		Описание закрепления на местности	Средняя квадратическая погрешность определения координат характерных точек границы части земельного участка, м
	X	Y		
1	2	3	4	5
1	532526.59	1328131.23	данные отсутствуют	7.5
2	532351.51	1328101.93	данные отсутствуют	7.5
3	532203.88	1328077.41	данные отсутствуют	7.5
4	532204.52	1328130.47	данные отсутствуют	7.5
5	532208.04	1328127.94	данные отсутствуют	7.5
6	532223.4	1328119.83	данные отсутствуют	7.5
7	532250.1	1328116.28	данные отсутствуют	7.5
8	532264.87	1328114.98	данные отсутствуют	7.5
9	532292.3	1328114.98	данные отсутствуют	7.5
10	532320.07	1328113.59	данные отсутствуют	7.5
11	532322.65	1328113.89	данные отсутствуют	7.5
12	532329.1	1328112.35	данные отсутствуют	7.5
13	532339.23	1328111.93	данные отсутствуют	7.5
14	532342.67	1328112.46	данные отсутствуют	7.5
15	532351.5	1328114.77	данные отсутствуют	7.5
16	532357.87	1328116.16	данные отсутствуют	7.5

Государственный регистратор		ФГИС ЕГРН	
полное наименование должности		инициалы, фамилия	
		подпись	

М.П.

## Выписка из Единого государственного реестра недвижимости об объекте недвижимости

## Сведения о частях земельного участка

<b>Земельный участок</b>			
(вид объекта недвижимости)			
Лист №	Раздела <b>4.2</b>	Всего листов раздела <b>4.2</b> :	Всего листов выписки: _____
<b>14.12.2019</b>		<b>№ 99/2019/302434914</b>	
Кадастровый номер:		<b>50:03:0010222:56</b>	

Номер точки	Координаты, м		Описание закрепления на местности	Средняя квадратическая погрешность определения координат характерных точек границы части земельного участка, м
	X	Y		
1	2	3	4	5
17	532374.06	1328118.77	данные отсутствуют	7.5
18	532390.28	1328122.88	данные отсутствуют	7.5
19	532405.11	1328125.4	данные отсутствуют	7.5
20	532414.6	1328127.36	данные отсутствуют	7.5
21	532420.64	1328129.26	данные отсутствуют	7.5
22	532429.27	1328132.65	данные отсутствуют	7.5
23	532446	1328141.66	данные отсутствуют	7.5
24	532466.76	1328150.15	данные отсутствуют	7.5
26	532480.13	1328163.38	данные отсутствуют	7.5
27	532481.97	1328173.29	данные отсутствуют	7.5
28	532481.51	1328180.34	данные отсутствуют	7.5
29	532479.49	1328186.62	данные отсутствуют	7.5
30	532473.1	1328195.7	данные отсутствуют	7.5
31	532464.51	1328204.73	данные отсутствуют	7.5
32	532460.48	1328207.91	данные отсутствуют	7.5
33	532458.96	1328210.27	данные отсутствуют	7.5
34	532456.8	1328215.91	данные отсутствуют	7.5
Государственный регистратор				ФГИС ЕГРН
полное наименование должности			подпись	инициалы, фамилия

М.П.

## Выписка из Единого государственного реестра недвижимости об объекте недвижимости

## Сведения о частях земельного участка

<b>Земельный участок</b>			
(вид объекта недвижимости)			
Лист №	Раздела <b>4.2</b>	Всего листов раздела <b>4.2</b> :	Всего разделов: _____
14.12.2019 № 99/2019/302434914		Всего листов выписки: _____	
Кадастровый номер:		50:03:0010222:56	

Номер точки	Координаты, м		Описание закрепления на местности	Средняя квадратическая погрешность определения координат характерных точек границы части земельного участка, м
	X	Y		
1	2	3	4	5
35	532439.09	1328239.77	данные отсутствуют	7.5
36	532437.58	1328242.71	данные отсутствуют	7.5
37	532440.76	1328345.09	данные отсутствуют	7.5
38	532442.66	1328347.88	данные отсутствуют	7.5
39	532481.75	1328365.33	данные отсутствуют	7.5
40	532494.89	1328296.74	данные отсутствуют	7.5
41	532438.25	1328264.19	данные отсутствуют	7.5
42	532437.88	1328252.45	данные отсутствуют	7.5
43	532496.88	1328286.35	данные отсутствуют	7.5
44	532496.08	1328290.51	данные отсутствуют	7.5
45	532438.1	1328259.61	данные отсутствуют	7.5
46	532438.32	1328266.52	данные отсутствуют	7.5
47	532494.9	1328296.68	данные отсутствуют	7.5
48	532472.36	1328361.14	данные отсутствуют	7.5
49	532439.16	1328293.71	данные отсутствуют	7.5
50	532438.86	1328284.04	данные отсутствуют	7.5
51	532478.06	1328363.68	данные отсутствуют	7.5
Государственный регистратор				ФГИС ЕГРН
полное наименование должности			подпись	инициалы, фамилия

М.П.

Выписка из Единого государственного реестра недвижимости об объекте недвижимости  
**Сведения о частях земельного участка**

<b>Земельный участок</b>			
<small>(вид объекта недвижимости)</small>			
Лист №	Раздела <b>4.2</b>	Всего листов раздела <b>4.2</b> :	Всего разделов: _____
14.12.2019 № 99/2019/302434914		Всего листов выписки: _____	
Кадастровый номер:		<b>50:03:0010222:56</b>	

Номер точки	Координаты, м		Описание закрепления на местности	Средняя квадратическая погрешность определения координат характерных точек границы части земельного участка, м
	X	Y		
1	2	3	4	5
52	532471.98	1328153.26	данные отсутствуют	данные отсутствуют
52	532471.98	1328153.26	данные отсутствуют	0.01
53	532468.8	1328151.8	данные отсутствуют	данные отсутствуют
53	532468.8	1328151.8	данные отсутствуют	данные отсутствуют
54	532475.79	1328157.45	данные отсутствуют	данные отсутствуют
55	532521.22	1328159.28	данные отсутствуют	данные отсутствуют
55	532521.22	1328159.28	данные отсутствуют	данные отсутствуют
56	532443.28	1328140.1	данные отсутствуют	данные отсутствуют
56	532443.28	1328140.1	данные отсутствуют	0.01
57	532443.01	1328140.05	данные отсутствуют	данные отсутствуют
58	532452.3	1328144.24	данные отсутствуют	данные отсутствуют
59	532215.2	1328124.16	данные отсутствуют	данные отсутствуют
60	532204.44	1328123.22	данные отсутствуют	данные отсутствуют
61	532204.38	1328119.14	данные отсутствуют	данные отсутствуют
62	532223.11	1328119.98	данные отсутствуют	данные отсутствуют
63	532442.97	1328140.03	данные отсутствуют	данные отсутствуют
64	532452.31	1328144.24	данные отсутствуют	данные отсутствуют

Государственный регистратор		ФГИС ЕГРН
полное наименование должности	подпись	инициалы, фамилия

М.П.

Выписка из Единого государственного реестра недвижимости об объекте недвижимости  
Сведения о частях земельного участка

Земельный участок				
(вид объекта недвижимости)				
Лист № ____ Раздела <b>4.2</b>		Всего листов раздела <b>4.2</b> : ____		Всего разделов: ____
Всего листов выписки: ____				
<b>14.12.2019 № 99/2019/302434914</b>				
Кадастровый номер:			<b>50:03:0010222:56</b>	
Сведения о характерных точках границы части (частей) земельного участка				
Учетный номер части: 5				
Система координат: МСК-50, зона 1				
Зона №				
Номер точки	Координаты, м		Описание закрепления на местности	Средняя квадратическая погрешность определения координат характерных точек границы части земельного участка, м
	X	Y		
1	2	3	4	5
1	532526.59	1328131.23	данные отсутствуют	7.5
2	532351.51	1328101.93	данные отсутствуют	7.5
3	532203.88	1328077.41	данные отсутствуют	7.5
4	532204.52	1328130.47	данные отсутствуют	7.5
5	532208.04	1328127.94	данные отсутствуют	7.5
6	532223.4	1328119.83	данные отсутствуют	7.5
7	532250.1	1328116.28	данные отсутствуют	7.5
8	532264.87	1328114.98	данные отсутствуют	7.5
9	532292.3	1328114.98	данные отсутствуют	7.5
10	532320.07	1328113.59	данные отсутствуют	7.5
11	532322.65	1328113.89	данные отсутствуют	7.5
12	532329.1	1328112.35	данные отсутствуют	7.5
13	532339.23	1328111.93	данные отсутствуют	7.5
14	532342.67	1328112.46	данные отсутствуют	7.5
15	532351.5	1328114.77	данные отсутствуют	7.5
16	532357.87	1328116.16	данные отсутствуют	7.5
Государственный регистратор			ФГИС ЕГРН	
полное наименование должности			подпись	
			инициалы, фамилия	

М.П.

## Выписка из Единого государственного реестра недвижимости об объекте недвижимости

## Сведения о частях земельного участка

<b>Земельный участок</b>			
(вид объекта недвижимости)			
Лист №	Раздела <b>4.2</b>	Всего листов раздела <b>4.2</b> :	Всего листов выписки: _____
<b>14.12.2019</b>		<b>№ 99/2019/302434914</b>	
Кадастровый номер:		<b>50:03:0010222:56</b>	

Номер точки	Координаты, м		Описание закрепления на местности	Средняя квадратическая погрешность определения координат характерных точек границы части земельного участка, м
	X	Y		
1	2	3	4	5
17	532374.06	1328118.77	данные отсутствуют	7.5
18	532390.28	1328122.88	данные отсутствуют	7.5
19	532405.11	1328125.4	данные отсутствуют	7.5
20	532414.6	1328127.36	данные отсутствуют	7.5
21	532420.64	1328129.26	данные отсутствуют	7.5
22	532429.27	1328132.65	данные отсутствуют	7.5
23	532446	1328141.66	данные отсутствуют	7.5
24	532466.76	1328150.15	данные отсутствуют	7.5
26	532480.13	1328163.38	данные отсутствуют	7.5
27	532481.97	1328173.29	данные отсутствуют	7.5
28	532481.51	1328180.34	данные отсутствуют	7.5
29	532479.49	1328186.62	данные отсутствуют	7.5
30	532473.1	1328195.7	данные отсутствуют	7.5
31	532464.51	1328204.73	данные отсутствуют	7.5
32	532460.48	1328207.91	данные отсутствуют	7.5
33	532458.96	1328210.27	данные отсутствуют	7.5
34	532456.8	1328215.91	данные отсутствуют	7.5
Государственный регистратор				ФГИС ЕГРН
полное наименование должности			подпись	инициалы, фамилия

М.П.



## Выписка из Единого государственного реестра недвижимости об объекте недвижимости

## Сведения о частях земельного участка

<b>Земельный участок</b>			
(вид объекта недвижимости)			
Лист №	Раздела <b>4.2</b>	Всего листов раздела <b>4.2</b> : _____	Всего разделов: _____
Всего листов выписки: _____			
<b>14.12.2019 № 99/2019/302434914</b>			
Кадастровый номер:		<b>50:03:0010222:56</b>	

Номер точки	Координаты, м		Описание закрепления на местности	Средняя квадратическая погрешность определения координат характерных точек границы части земельного участка, м
	X	Y		
1	2	3	4	5
35	532439.09	1328239.77	данные отсутствуют	7.5
36	532437.58	1328242.71	данные отсутствуют	7.5
37	532440.76	1328345.09	данные отсутствуют	7.5
38	532442.66	1328347.88	данные отсутствуют	7.5
39	532481.75	1328365.33	данные отсутствуют	7.5
40	532494.89	1328296.74	данные отсутствуют	7.5
41	532438.25	1328264.19	данные отсутствуют	7.5
42	532437.88	1328252.45	данные отсутствуют	7.5
43	532496.88	1328286.35	данные отсутствуют	7.5
44	532496.08	1328290.51	данные отсутствуют	7.5
45	532438.1	1328259.61	данные отсутствуют	7.5
46	532438.32	1328266.52	данные отсутствуют	7.5
47	532494.9	1328296.68	данные отсутствуют	7.5
48	532472.36	1328361.14	данные отсутствуют	7.5
49	532439.16	1328293.71	данные отсутствуют	7.5
50	532438.86	1328284.04	данные отсутствуют	7.5
51	532478.06	1328363.68	данные отсутствуют	7.5
Государственный регистратор				ФГИС ЕГРН
полное наименование должности			подпись	инициалы, фамилия

М.П.

Выписка из Единого государственного реестра недвижимости об объекте недвижимости  
**Сведения о частях земельного участка**

<b>Земельный участок</b>			
<small>(вид объекта недвижимости)</small>			
Лист №	Раздела <b>4.2</b>	Всего листов раздела <b>4.2</b> :	Всего разделов: _____
14.12.2019 № 99/2019/302434914		Всего листов выписки: _____	
Кадастровый номер:		<b>50:03:0010222:56</b>	

Номер точки	Координаты, м		Описание закрепления на местности	Средняя квадратическая погрешность определения координат характерных точек границы части земельного участка, м
	X	Y		
1	2	3	4	5
52	532471.98	1328153.26	данные отсутствуют	данные отсутствуют
52	532471.98	1328153.26	данные отсутствуют	0.01
53	532468.8	1328151.8	данные отсутствуют	данные отсутствуют
53	532468.8	1328151.8	данные отсутствуют	данные отсутствуют
54	532475.79	1328157.45	данные отсутствуют	данные отсутствуют
55	532521.22	1328159.28	данные отсутствуют	данные отсутствуют
55	532521.22	1328159.28	данные отсутствуют	данные отсутствуют
56	532443.28	1328140.1	данные отсутствуют	данные отсутствуют
56	532443.28	1328140.1	данные отсутствуют	0.01
57	532443.01	1328140.05	данные отсутствуют	данные отсутствуют
58	532452.3	1328144.24	данные отсутствуют	данные отсутствуют
59	532215.2	1328124.16	данные отсутствуют	данные отсутствуют
60	532204.44	1328123.22	данные отсутствуют	данные отсутствуют
61	532204.38	1328119.14	данные отсутствуют	данные отсутствуют
62	532223.11	1328119.98	данные отсутствуют	данные отсутствуют
63	532442.97	1328140.03	данные отсутствуют	данные отсутствуют
64	532452.31	1328144.24	данные отсутствуют	данные отсутствуют

Государственный регистратор		ФГИС ЕГРН
полное наименование должности	подпись	инициалы, фамилия

М.П.