

ПАМЯТНИКИ ИСТОРИИ И КУЛЬТУРЫ СССР

(НЕДВИЖИМЫЕ)

СОЮЗНАЯ РЕСПУБЛИКА РСФСР

Главное управление охраны, реставрации и использования памятников
(наименование республиканского органа охраны памятников)

ПАСПОРТ

1. НАИМЕНОВАНИЕ ПАМЯТНИКА Усадьба Шереметевых-Рукавишниковых. Парк

II. ТИПОЛОГИЧЕСКАЯ
ПРИНАДЛЕЖНОСТЬ

памятник археологии	памятник истории	памятник архитектуры	памятник монумент. иск-ва
		7	

III. ДАТИРОВКА ПАМЯТНИКА (или дата исторического события, с которым связано возникновение памятника-для памятников истории)
середина XIX века

IV. АДРЕС (Местонахождение) ПАМЯТНИКА Горьковская область, Богородский р-он, д.Лазарево, автобус от Богородска
(АССР, край, область, район, автономная обл., национальный округ, населенный пункт, пути подъезда)

V. ХАРАКТЕР
СОВРЕМЕННОГО
ИСПОЛЬЗОВАНИЯ

по первонач. назначению	культурно-просветит.	туристско-экскурсион.	лечебно-оздоровитель.	жилые помещ.	хозяйст-венное	не используется
	музей библ. клуб		больн. санат. д/отд.	+	учрежд. торгов. промышл. склад	+

ПРИЛОЖЕНИЯ:

Фото общего вида-	9
Фото фрагментов-	
Схема Генплан-а	I
Обмеры: план - фасад - разрез-	
Схематический план охранной зоны-	

Схема современного состояния и фотофиксации	I
Ситуационный план	I
Учетная карточка	I
Инвентаризационное описание	8 стр

IX. ТЕХНИЧЕСКОЕ СОСТОЯНИЕ

характеристика общего состояния:
для памятников археологии

для памятников архитек-
туры и историй

в интерьере:

для памятников монументального искусства

хорошее	среднее	плохое	аварийное
	+		

X. СИСТЕМА ОХРАНЫ

а) категория охраны

б) дата и № документа о принятии под охрану

в) границы охранной зоны и зоны регулирования застройки (краткое описание со ссылкой на утверждающий документ) - не утверждены

союзная | республик. | местная | не состоит

Решение облисполкома от 14.02.84г

№ 56

г) балансовая принадлежность и конкретное использование Шапкинский с/с

совхоз "Богородский"

инж.Петрова М.Н.
арх.Пронина Т.В.

Составитель (ф.и.о., должность или профессия)

Петрова М.Н.
(подпись)

арх.Бахарева Н.Н.

Бахарева
(подпись)

д) дата и № охранного документа
Дата составления паспорта

28 марта 1990г

Инспектор по охране памятников



VI. ИСТОРИЧЕСКИЕ СВЕДЕНИЯ

для памятников археологии - история возникновения, кем и когда производились разведки и раскопки, место хранения коллекций.

для памятников истории - история возникновения: краткая характеристика событий и лиц, в связи с которыми объект приобрел значение памятника.

а)

для памятников архитектуры и монументального иск-ва - автор, строитель, заказчик, история создания

Автор, строитель неизвестны. В конце XVIII века часть Д.Лазарево принадлежала семье Секиотовых. Это было их родовое имение, состоящее из 50 душ крестьян мужского и женского пола(1). В 1830 году эта часть деревни принадлежала Коллежской Регистраторше В.П.Есиповой (урожд.Секиотовой). Опись, составленная в этом году, отмечает, ... "фабрик и заводов нет. Господский дом деревянный, малый, при оном, людская изба, сарай, погреб и амбар; все строение деревянное ветхое".(2) Другая половина деревни Лазарево входила в состав имения поручика П.В.Запольского. После его смерти в 1829 году эта часть имения по разделу перешла Титулярному Советнику Петру Запольскому, брату покойного. В 1835 году он продал свою часть деревни Лазарево Тайному Советнику С.В.Шереметеву за 28 700 рублей ассигнациями (3). К 1853 году село Лазарево было в единственном владении Сергея Васильевича Шереметева. Обладая обширным поместьем в Нижегородской губернии, в которое входило около 30 селений и свыше 4 тысяч крепостных, С.В.Шереметев выйдя в отставку, жил в селе Лазарево. Там было создано обширное, хорошо налаженное хозяйство. По описи 1853 года, в селе Лазарево было два двухэтажных каменных господских дома со службами, двухэтажная кухня, три оранжереи с растениями, три теплицы, двухэтажный флигель, в котором размещались кузница, слесарня, столярная и кладовая, каретный сарай, конюшня с манежем, четыре сарая для рогатого скота и многочисленные сараи, риги, амбары и другие хозяйственные постройки(4).

К этому периоду относится создание системы прудов и закладка парка. У П.И.Мельникова-Печерского есть описание усадьбы этого периода:

б) перестройки и утраты, изменившие первоначальный облик памятника. Утрачены некоторые постройки, утрачен II-й этаж господского дома и балкон. Пруды сильно запущены и усыхают. От старого парка сохранились единичные деревья, вся территория заросла самосевом.

в) реставрационные работы (общая характеристика, время, автор, место хранения документации) - не проводились

У11. ОПИСАНИЕ ПАМЯТНИКА

для памятников археологии - характер культурного слоя, важнейшие находки
для памятников истории - характеристика памятника, наличие, текст и время установления мемориальной доски.

для памятников архитектуры - основные особенности планировочной, композиционно-пространственной структуры и конструкций, характер декора фасадов и интерьеров, наличие живописи, скульптуры, прикладного искусства, строительный материал, основные габариты

а)

для памятников монумент. иск-ва - основные особенности композиционного и колористического решения, тексты, материал, техника, размер.

Усадьба Шереметевых-Рукавишниковых (26га) расположена в восточной части д.Лазарево. Рельеф территории холмистый, понижающийся в сторону прудов. Композиционную структуру парка можно охарактеризовать как веерообразную. Доминирующее положение занимает компактное ядро, состоящее из главного господского дома и прилегающих к нему каменных хозяйственных построек. Озеленение этой части не сохранилось. В различных направлениях от композиционного ядра разбегаются дорожки, направленные вниз по рельефу в Ю-З направлении к полукольцевой системе прудов, плавным изгибом ограничивающие территорию усадьбы от д.Лазарево. В настоящее время система сообщения прудов нарушена, пруды усыхают и сильно замусорены. Несколько выходящим из границ композиционного ядра является здание каретного двора с мастерскими, расположенного в С-В части усадьбы, а также грот-ледник - к югу от архитектурного ядра. Непосредственно к каретному двору примыкает единственный сохранившийся участок старого парка, представленный посадками липы мелколистной в возрасте 150 лет. На остальной территории парка старинных деревьев не сохранилось, в изобилии произрастает самосев клена, вяза, липы и т.д. О многообразии ассортимента некогда существовавшего парка свидетельствует большое количество сохранившихся разнообразных декоративных кустарников: жимолость, барбарис, рябинник, разные виды сирени, спиреи, боярышника и др. В середине июня, когда цветут кустарники, парк напоминает настоящий ботанический сад. Но эстетические качества парка снижены по причине сильной загущенности раститель-

б) общая оценка общественной, научно-исторической и художественной значимости памятника. Усадебный пейзажный парк середины XIXв. Редкий случай использования большой водной системы из четырех прудов. Пример умелого использования в планировке интересного местоположения.

У111. ОСНОВНАЯ БИБЛИОГРАФИЯ, АРХИВНЫЕ ИСТОЧНИКИ, ИКСНОГРАФИЧЕСКИЙ МАТЕРИАЛ.

1. ГАГО ф.177 оп.766 д.451 л-3
2. ГАГО ф.177 оп.766 д.2335л-8
3. ГАГО ф.177 оп.766 д.2773 д.1
4. ГАГО ф.177 оп.766 д.6949 л.28
5. ГАГО ф.682 оп.751 д.389 л.2,9

Усадьба Шереметевых-Рукавишниковых
Горьковская область
Богородский район
д.Лазарево

3.7. I.16.5
Приложение-вкладыш
к п.УГ-а

"В Лазареве, что близ Богородского, прекрасный каменный дом Тайного Советника С.В.Шереметева с замечательным садом и оранжереями. Здесь приурочены разные растения южных стран, они перенесли уже несколько зим: клематисы, вязовник, пион, пузырник, В-1867-году различные виды сумахов, гортензий, сирени, сливы и груши".

В 1867 году все это огромное имение перешло по наследству отставному гвардии поручику В.П.Шереметеву. А в 1889 году он продает землю при деревнях Лазарево и Крашевой с пустошами губернскому секретарю В.И.Медовщикову.

Последним владельцем Лазарева был потомственный почетный гражданин С.М.Рукавишников. Он приобрел имение в 1895 году у Медовщикова за 25 000 рублей(5).

При нем усадьба продолжала совершенствоваться, дополнительно построены хозяйственные и служебные корпуса. Парк был совершенно запущен и приходил в упадок.

3.7. I.16.5.

Усадьба Шереметевых-Рукавишниковых
Горьковская область
Богородский район
д. Лазарево

Приложение-вкладыш
к п.УП-а

ности. Парк усадьбы д.Лазарево нуждается в серьезной реконструкции с возможным восстановлением его исторического облика.

ОБОБЩЕННАЯ ХАРАКТЕРИСТИКА

планировки и зелёных насаждений памятника. Планировка (основные фрагменты)

Сохранились планировочные элементы композиции: многочисленные усадебные постройки, пруды.

В парке старовозрастных насаждений сохранилось очень мало.

Преобладающие древесные породы Липы (более 100 лет). Отмечены гнили, сухобочины, дупла. Вся территория
(название, возраст, состояние, устойчивость, основные повреждения)

парка заросла самосевом клена, липы, ясеня, дуба, березы (20-40 лет). Очень много разных кустарни-
наличие сухостоя)

КОВ

Газоны поляны частично заросли сорняками
(основные виды трав, состояние)

Цветники Отсутствуют
(название цветов, состояние)

Степень деградации Высокая (3) вблизи жилой застройки

Характеристика содержания зелёных насаждений и ухода за ними Уход за насаждениями не производится. Большая
часть территории заросла самосевом

Заключение о современном состоянии Территория усадьбы сильно замусорена. Усадебные постройки используются
под жилые и склады. Пруды усыхают.

Необходимые оздоровительные мероприятия, их объём Произвести очистку и заполнение прудов. Частичную вырубку и
формовку кустарника. Вырубку самосева (частично), Необходимо восстановить поляны в парке.

Министерство культуры РСФСР

ИНВЕНТАРИЗАЦИОННОЕ ОПИСАНИЕ

планировки и зелёных насаждений памятника истории и культуры

Наименование памятника Усадьба Шереметевых-Рукавишниковых в д.Лазерево Богородского района,
Горьковской области

Наименование обследуемого объекта на территории памятника Парк

Площадь : территории памятника 26 га, обследуемого объекта 26 га. Рельеф всхолмленный

Историческая (мемориальная) ценность обследуемого объекта Усадебный парк середины XIX века. Образец
великолепного использования естественного ландшафта.

Степень сохранности : планировки (2) средняя растительности (4) плохая


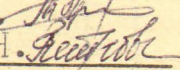
Меры по сохранению и восстановлению исторического облика Восстановление

Рекомендации по дальнейшему использованию Рекреационное

Составитель

Поволжское л/у предприятие, паркоустроительная группа
(организация, должность, ф. и. о.)

Подпись составителя

архПронина Т.В. 
инж. Петрова М.Н. 

29 июня

1989 г.

№ контура (выдела)	Площадь контура в га	Вид категории земель состав (в %) возраст по породам	Происхождение	Для преобладающей породы			Запас сухостоя и валежа м ³	Рекреационная деградация	Степень сохранности планиров. растительности	Мероприятия
				Сомкнутость крон	Эстетическая оценка	Устойчивость				
1	2	3	4	5	6	7	8	9	10	11
I.	I,0	Насаждение кустарников	иск	-	2	-	-	3	2/2	реконструкция - частичная вырубка кустов
<p>Участок расположен между жилой застройкой и бывшим прудом, на ровном рельефе, слабо понижающемся в сторону пруда. Весь участок зарос кустами: акация желтая (80%), спирея дубравколистная, бузина (H=5м). Кусты стадийно старые, на участке расположены несколько экземпляров лип (50 лет) Ø=22см, H=14м</p> <p>Покров: крапива, репейник, пустырник, горец птичий, просвирник, В кустах сараи, копны сена, поленницы дров, помойка.</p> <p>Участок сильно захламлен.</p>										
2.	I,5	Пруд (бывший)	иск	-	3	-	-	-	2/-	восстановление
<p>Пруд в настоящее время спущен. Находится на открытом пространстве, имеет свободные очертания</p> <p>Покров: злаки (80%), крапива, осот и т.д.</p>										
3.	2,8	Насаждение	ест.	0,8	3	2	-	I	-	реконструкция - обрезка сухих сучьев
<p>Рельеф участка понижается к западу. Средний возраст насаждений 20-40 лет. Состав насаждений: 3Б.б., 3Лп.м, 2Кл.о, 2Д.ч, ед.Чр.к. Деревья растут очень густо, из-за этого усыхают ветви в нижней части кроны.</p> <p>Подрост: клен, липа, береза (густой)</p> <p>Подлесок: лещина, черемуха, бересклет бородавчатый, калина гордовина, крушина, жимолость, ирга, акация желтая, бересклет европейский (густой)</p>										

№ контура (выдела)	Площадь контура в га	Вид категории земель состав (в %) возраст по породам	Происхождение	Для преобладающей породы			Запас сухостоя и валежа м ³	Рекреационная деградация	Степень сохранности планировки растительности	Мероприятия
				Сомкнутость крон	Эстетическая оценка	Устойчивость				
1	2	3	4	5а	6	7	8	9	10	11
Покров:	крапива, сныть, лопух, ландыш, купена, копытень, будра, звездчатка и т.д.									
Проективное покрытие - 0,8										
По восточной части участка сохранились остатки вала, обсаженного акацией желтой.										
4.	0,1	Болото	-	-	3	-	-	I	-	реконструкция, осушение
Небольшой водоем, в настоящее время зарастает осокой, рогозом. Вся поверхность покрыта ряской. На берегу растет ива кустарниковая и береза бородавчатая. В юго-восточной части участка находится дамба, по которой идет тропинка. Для сообщения прудов в дамбе был проем, выложенный кирпичем (по воспоминаниям старожиллов)										
5.	2,7	Насаждение	иск	0,4	2	3	-	2	2/2	уход
В восточной части участка находятся липы (5шт) в возрасте 150 лет, окруженные кустарниками (акация, бузина, сирень, карагана кустарниковая)										
На участке расположено одноэтажное каменное здание каретного двора, асимметричное в плане. На северном его фасаде, ближе к западному торцу, к основному объему примыкает небольшой полуовальный объем входа. Здание выполнено из красного кирпича. Крыша скатная, по металлическим фермам. Фасад украшен вертикальными пилястрами, расчленяющими монотонную горизонталь протяженных фасадов. За каретным двором - старовозрастные насаждения лип (150 лет)										
Состав: 10 Лп.м (d=48-52 см, H=22-24 м). Отмечены гнили, дупла, сухобочины, усыхание вершины у 70% деревьев. Многие деревья выпали, остались пни.										
Подрост: клен остролистный, ясень зеленый (редкий)										

№ контура (выдела)	Площадь контура в га	Вид категории земель, состав (в %) возраст по породам	Происхождение	Для преобладающей породы			Запас сухостоя и валежа м ³	Рекреационная деградация	Степень сохранности планировки растительности	Мероприятия
				Сомкнутость крон	Эстетическая оценка	Устойчивость				
1	2	3	4	5	6	7	8	9	10	11
		Подлесок: бузина, рябинник рябинолистный, акация желтая (редкий) Покров: чистотел, крапива, лопух, сныть Проективное покрытие - 0,8 Остальная часть участка сильно захлавлена, много мусора и железа.								
6.	5,5	Насаждение	смеш	0,8	2-3	2	-	2	1/3	восстановление
		Участок занимает основную часть парка. Старые деревья до настоящего времени не сохранились. Возраст насаждений от 20 до 50 лет. Состав насаждения: ЗКл.о, ЗД.ч, 2Лп.м, 1Я.о, 1Б.б ед.ч.об (φ=14-20см, Н=16-18м). Отмечены дупла и гнили у 30% деревьев. Усыхание кроны у 90% деревьев из-за загущенности. Подрост: липа, клен, ясень, береза, дуб (густой) Подлесок: рябина, крушина, клен татарский (очень красив), каша гордовина, жимолость, акация желтая, ^А картана, разные виды спиреи, боярышника, рябинник, ирга (очень густой) Покров: сныть, крапива, копытень, ландыш, медуница, седмичник и т.д. Проективное покрытие - 0,9								
7.	4,4		<i>иск</i>	—	2	—	—	3	1/3	
		Участок расположен в С-В части территории. Имеет прямоугольную форму с ровным рельефом. Там размещен комплекс хозяйственно-жилых сооружений. На севере участка размещен господский дом, кирпичный, середины XIX в. Сохранился I-й этаж дома и эркер на южном его фасаде. В его оформлении использованы ценные породы камня и искусственный накладной декор. Стены по всей поверхности покрыты рустовкой.								

№ контура (выдела)	Площадь контура в га	Вид категории земель, состав (в %) возраст по породам	Происхождение	Для преобладающей породы			Запас сухостоя и валежм ³	Рекреационная деградация	Степень сохранности планировки растительности	Мероприятия
				Сомкнутость крон	Эстетическая оценка	Устойчивость				
1	2	3	4	5а	6	7	8	9	10	11
										Кроме того, на участке имеются другие постройки середины XIX века: 2 хоз. корпуса, конюшня с силосной башней. Также расположены постройки более позднего строительства (последней четверти XIX в): скотный двор и навес. Особенно привлекает внимание скотный двор — кирпичное здание хорошей сохранности конца 19 в. Здание образует 3 выделяющихся объема со скатными кровлями, соединенными двумя низкими протяженными объемами. Сохранились кованые декоративные элементы.
8.	1,6	Большой пруд	иск	-	2	-	-	-	2/-	реконструкция, восстановление
										Конфигурация пруда втянута с северо-запада на юго-восток. Подход к воде затруднен. Пруд высыхает, вода грязная, дно илистое. Северо-западное окончание отделено от основного пруда зарослями осоки и рогоза. По берегу растут отдельные кусты бузины и ивы, около дамбы — заросли рябинника, спиреи дубравколистной.
9.	2,1	Пруд	иск	-	3	-	-	-	-/2	реконструкция, восстановление
										Одна из частей бывшей системы прудов. Пруд почти пересох, на дне котлована кое-где имеются небольшие лужицы воды, покрытой ряской. Все заросло осокой, рогозом. В северо-западной части по склону дамбы — заросли цветущего рябинника (очень красиво). В центре участка еще одна дамба. По краям котлована отдельные кусты акации желтой и отдельные экземпляры ивы. Склоны котлована поросли крапивой, репейником, пустырником и т.д.

№ контура (выдела)	Площадь контура в га	Вид категории земель, состав (в %) возраст по породам	Происхождение	Для преобладающей породы			Запас сухостоя и валеж м ³	Рекреационная деградация	Степень сохранности планировки растительности	Мероприятия
				Сомкнутость крон	Эстетическая оценка	Устойчивость				
1	2	3	4	5	6	7	8	9	10	11
I0	0,4	открытое пространство	иск	-	3	-	-	I	3/-	
<p>Несколько лет назад на этом месте была пашня. В настоящее время пустырь. Покров: полынь, осот, хвощ полевой, крапива, лопух. Проективное покрытие - I,0</p>										
II	I,8	Насаждение	ест.	0,7	2	2	-	2	-	уход
<p>Участок расположен на рельефе, слабо понижающемся в сторону пруда. Состав: 4Б.б, 3Кл.о, 3Д.ч, ед.Лп.м (d=16-20см, H=16-17м) Насаждение разновозрастное от 20 до 50 лет. Средний возраст - 30 лет. Из-за большой густоты деревьев кроны снизу усыхают; декоративность снижается. Подрост: липа, клен, дуб, береза. Подлесок: черемуха, рябина, клен татарский, акация, крушина, жимолость, бересклет, сирень венгерская (очень густой) Покров: вейник, колокольчик, злаки, подмаренник, клевер, земляника, герань и т.д. Проективное покрытие - 0,8</p>										
I2	I,2	Поляна	иск	-	I	-	-	2	2/-	
<p>Открытое пространство, рельеф слабо понижается к пруду. Покров: клубника, клевер, злаки, подмаренник, поповник, колокольчик и т.д. Проективное покрытие - I,0. На поляне имеются отдельные экземпляры березы бородавчатой (в возрасте 60 лет) и кусты акации желтой.</p>										

№ контура (выдела)	Площадь контура в га	Вид категорий земель состав (в %) возраст по породам	Происхождение	Для преобладающей породы			Запас сухостоя и валежа м ³	Рекреационная деградация	Степень сохранности планировки растительности	Мероприятия
				Сомкнутость крон	Эстетическая оценка	Устойчивость				
1	2	3	4	5а	6	7	8	9	10	11
I3	0,9	Насаждение	ест.	0,4	I-2	I	-	2	-	УХОД
<p>Участок занимает южную часть усадьбы и примыкает к прудам. Представлен естественными насаждениями березы. Состав насаждений: IOB б (φ=16-22см, H=17м). Возраст насаждения от 20 до 60 лет</p> <p>Подлесок: лещина (в центральной части участка - густой)</p> <p>Покров: земляника, злаки, клевер, подмаренник, колокольчик, икотник, зверобой, поповник и т.д.</p> <p>Проективное покрытие - 0,8</p>										

СОЮЗНАЯ РЕСПУБЛИКА

РСФСР Главк охраны памятников

(наименование республиканского органа охраны)

Адрес Горьковская область, Богородский р-н, д. Лазарево
(АССР, край, обл., р-н, автономная обл., национальный округ, населенный пункт)

УЧЕТНАЯ КАРТОЧКА
Усадьба Шереметевых-Рукавишниковых. Парк

I. НАИМЕНОВАНИЕ ПАМЯТНИКА

II. ТИПОЛОГИЧЕСКАЯ
ПРИНАДЛЕЖНОСТЬ

памятник археологии	памятник истории	памятник архитектуры	памятник монум., ис-ва
		7	

III. ДАТИРОВКА ПАМЯТНИКА

IV. ХАРАКТЕР СОВРЕМЕННОГО
ИСПОЛЬЗОВАНИЯ

середина XIX

по первоначаль- ному назначению	культурно просвет.	туристско- экскурси- онное	лечебно- оздорови- тельное	жилые по- мещения	хозяйст- венное	не исполь- зуется
				+	+	

предлож. по исполъз.

V. ХАРАКТЕРИСТИКА
ТЕХНИЧЕСКОГО СОСТОЯНИЯ

VI. КАТЕГОРИЯ ОХРАНЫ

рекреационное

хорошее	среднее	плохое	аварийное
	+		
союзная	республ.	местная	не состоит
		+	
	да	нет	
		+	

наличие утверждённой охранной зоны

VII. НАЛИЧИЕ ДОКУМЕНТАЦИИ

паспорт	фотография	обмеры	реставрационные матер.	
+	+	+		
органы охраны		реставрац. мастерские		музей, архив, НИИ
союзный	республ.	местный	республ.	
		+		

место хранения документов

Дата составления карточки

28 марта 1990г

Составитель

инж. Петрова М.Н.

ф.и.о., должность или профессия,
подпись)

ВНИИ искусствоведения

Инспектор по охране памятников

арх. Бахарева Н.Н.

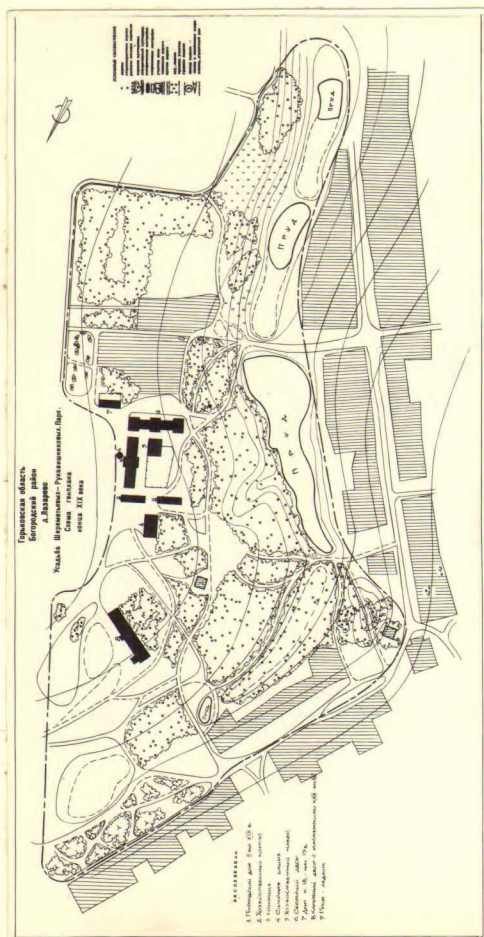
(ф.и.о., подпись)

Бахарева



УЧЕТНАЯ КАРТОЧКА

Фото или схематический план

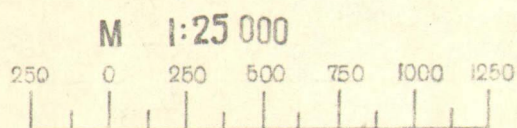
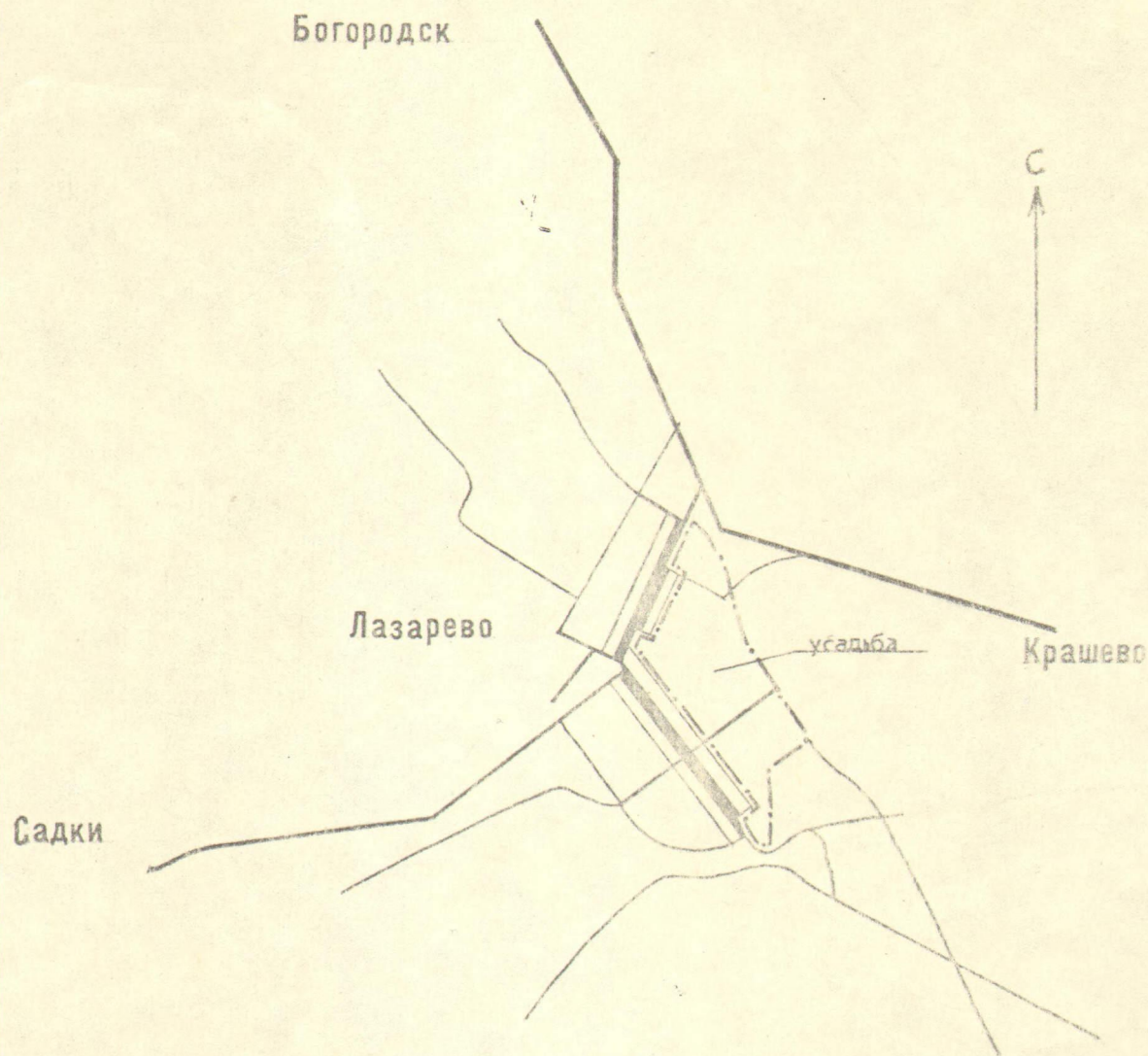


Усадьба расположена в восточной части д. Лазарево. Автор и строитель неизвестны. Владельцами имения были: Секиотовы, В. П. Есипова, Запольские, Шереметевы, Рукавишников С. М. Имение было обширным, хорошо организованным. Рельеф его холмистый. В восточной части размещено хозяйственно-жилое ядро, от которого веерообразно отходят дорожки, спускающиеся к полукольцевой системе каскадных прудов, огибающей западные границы усадьбы (ныне пруды замусорены, усыхают). Подлинных посадок не сохранилось за исключением участка из лип (150 лет), в С-В части. Остальная часть парка густо заросла самосевом кле-на, декоративных кустарников: жимолость, калина, гордовина, разные виды сирени, спиреи, боярышника и т. д.

Парк нуждается в серьезной реконструкции с возможным восстановлением исторического облика.

Горьковская область
Богородский район
д. Лазарево

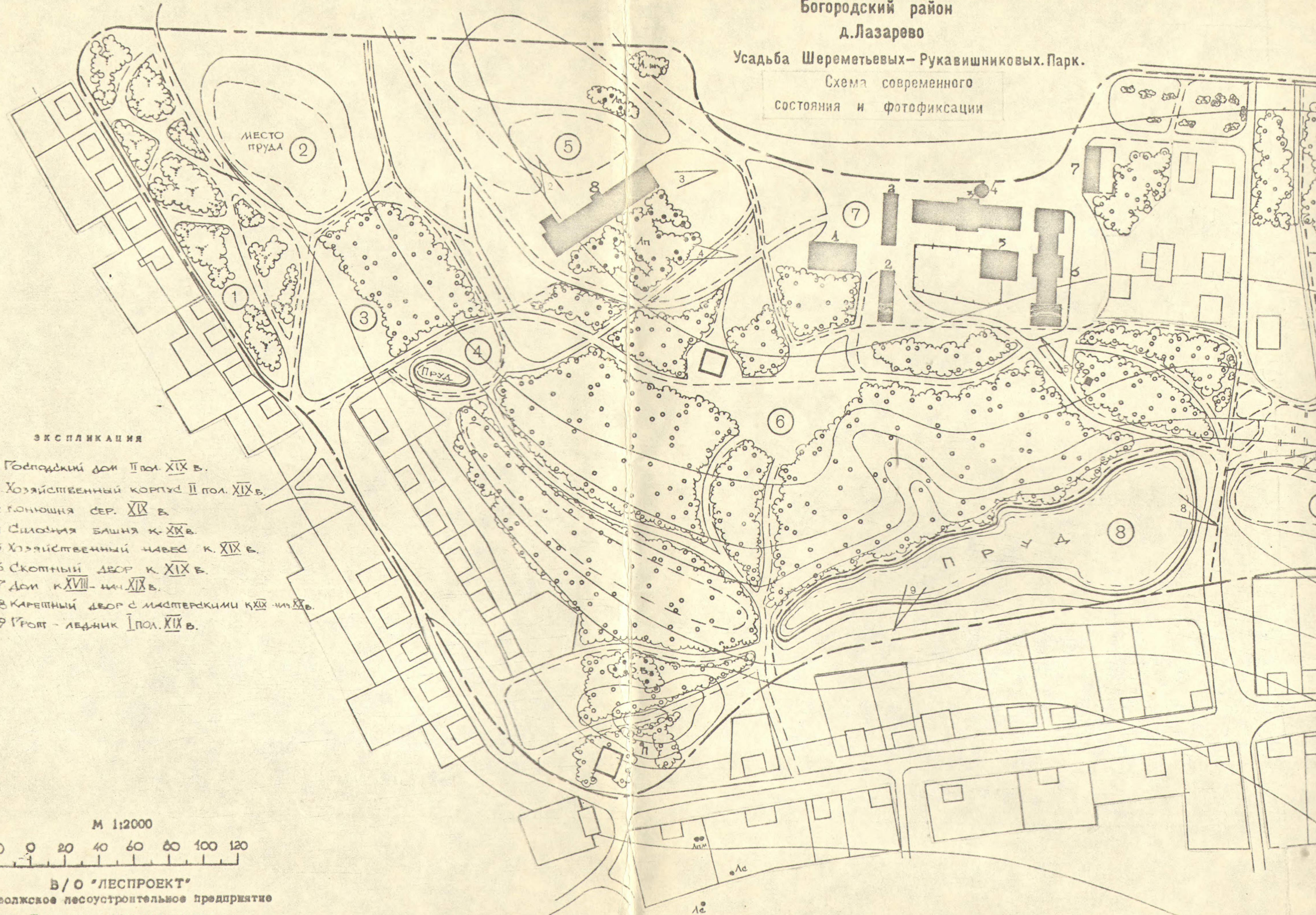
Усадьба Шереметевых-Рукавишниковых. Парк.
Ситуационный план



ИСПОЛНИТЕЛИ:
Начальник партии Г. М. Данилова
Архитектор С. А. Лысова

Горьковская область
Богородский район
д.Лазарево

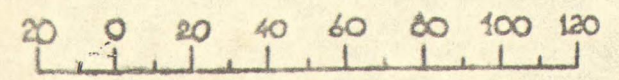
Усадьба Шереметьевых-Рукавишниковых. Парк.
Схема современного
состояния и фотофиксации



ЭКСПЛИКАЦИЯ

- 1 Господский дом II пол. XIX в.
- 2 Хозяйственный корпус II пол. XIX в.
- 3 Конюшня сер. XIX в.
- 4 Службная башня к. XIX в.
- 5 Хозяйственный навес к. XIX в.
- 6 Скотный двор к. XIX в.
- 7 Дом к. XVIII - нач. XIX в.
- 8 Каретный двор с мастерскими к. XIX - нач. XX в.
- 9 Грот - ледник I пол. XIX в.

М 1:2000



В/О "ЛЕСПРОЕКТ"
Поволжское лесоустроительное предприятие
Паркоустроительная партия
Горький, 1989

6

Кременовская обл.
Богородский р-н
д. Луговое

Усадьба Шереметовых - Руновских
Гидри

6. Березы в южной части парка

2 Корольков 1984г.

фото Гусиной Г.В.
Лисица А.С.



8

Воронежская обл.
Богодворский р-н.
д. Лозарево

Усарьва Иеремитовна - Рудавишнина
Гарин в.п.

8 Большая пруд.

2 Корытский 1989.

фото Громиной Г.В.
Александрова А.С.



9

Борьковский обл.
Богоборский р-н
д. Лозарево

Усадьба Шереметевых - Руновских
Григорьевича

9. Вид на парк из деревни.

Борьковский 1989г.

фото Гучиной Г.В.
Лычева А.С.



5

Борьковская обл.
Вологодский р-н.
д. Лозачево

Ушарова Шемаетевна - Губавицки-
Гачи ковня

5. Кроты - земник

г. Борьков 1982г.

фото Губавицкой Г. В.
Александрова А. С.



(4)

Брянской обл.
Брянский р-н

д. Лазарево

Усадьба Шереметьевых - Руновских
Гарн.

4 Грунт мп (150 лет) около паркового двора

Брянский 1989г.

фото Грошиной Г.В.
Александрова А.С.



Борьковская обл
Вологодский р-н
д. Лагарино

Усадьба Шереметьева - Сунавишино
Григорьевна

1. Записи анализов почвы на участке усадьбы.

2. Борьков 1989г.

фото Сунавиной Г.В.
Алексева А.С.



2

Воронцовская обл.
Вологодский р-н
д. Лагарово

Усадьба Шенштейна - Румавишино-
Гарин. вна

2. Качественный двор с мастеровскими н. XIX - н. XX вв.

Воронцов 1989г.

фото Гучиной Г. В.
Алексеева А. С.



7

Воронежская обл.
Богородский р-н.
д. Лазарево

Усарьова Шеремитовна - Рукавишниковна
Гарн.

7. Кусты цветущего редвинника редвинчатого.

2. Воронеж 1989г.

фото Грохонцевой Г.В.
Алексеева А.С.



3

Борьковская обл.
Воскресенский р-н
д. Мозаково

Усадьба Шереметьева - Руновских-
Бячих

3. Мина возрастом 150 лет в северо-восточной части парка.

2. Борьков 1989г

фото Рушиной Г.В.
Александрова А.С.

